

REGISTRO DE IMÓVEIS
REGISTRO GERAL

1
Mead

LIVRO N.º 2 - P.....

MATRÍCULA N.º 4.300.....

DATA 19 de julho de 1977.....

IMÓVEL: Uma área de 1.248.088,00m², desmembrada de maior porção, com confrontações definidas a saber: ao norte com Américo Bernardes da Silveira, ao sul com área remanescente e pertencente aos próprios vendedores, a leste com Loteamento Morada da Barra, pelas Ruas Prudente de Moraes e Av. Visconde do Rio Branco, e a oeste também com área remanescente de propriedade dos vendedores, com divisas já delimitadas, terreno esse, Rural. PROPRIETÁRIA: LAGOA DA PRATA EMPREENDIMENTOS IMOBILIÁRIOS LTDA. REGISTRO ANTERIOR: 24.003 de ordem do L^o nº 3-AU deste Cartório. O REFERIDO É VERDADE E DOU FÉ. Cidade de Vila Velha, 19 de julho de 1977. O OFICIAL Mario Martins Nogueira

R-1-4.300- Nos termos da Escritura Pública de Compra e Venda, lavrada às fls. 102/105 do L^o nº 01-A, em data de 28 de junho de 1977, pela tabeliã substituta do Cartório de Iconha- Maria do Carmo dos Santos Freitas, o imóvel constante da presente matrícula, situado em Barra do Jucu, foi adquirido por LAGOA DA PRATA EMPREENDIMENTOS IMOBILIÁRIOS LTDA., sediada em Vitória, no Edifício Março, salas 101, 102 e 109, CGC/MF nº 27.373.844/0001-34, representada por seu Diretor Mario Martins Nogueira, CPF nº 014.792.887, brasileiro, casado, comerciante, residente à Rua Ceará, 16, na Praia da Costa, neste Município, por compra feita a JOSÉ MORAES e sua esposa MARILENA IGNEZ PRETTI MORAES, brasileiros, casados, ele médico, ela do lar, CPF nº 014.760.257-20, residentes em Vitória, Capital deste Estado, pelo preço de CR\$ 18.000.000,00 (dezoito milhões de cruzeiros), que será pago da seguinte maneira: 05 (cinco) Notas Promissórias no valor de CR\$ 150.000,00 cada uma perfazendo um total de CR\$ 750.000,00 e vencíveis em 5.11.77, 5.12.77, 5.01.78, 5.02.78 e 5.3.78; 05 (cinco) Notas Promissórias no valor de CR\$ 250.000,00, cada uma, perfazendo o total de CR\$ 1.250.000,00 e vencíveis em 5.4.78, 5.5.78, 5.6.78, 5.7.78 e 5.8.78; 10 (dez) Notas Promissórias no valor de CR\$ 300.000,00 cada uma, perfazendo o total de CR\$ 3.000.000,00, vencíveis em 05.09.78, 5.10.78, 5.11.78, 5.12.78, 5.01.79, 5.2.79, 5.3.79, 5.4.79, 5.5.79 e 5.6.79; 10 (dez) Notas Promissórias no valor de CR\$ 400.000,00 cada uma, perfazendo o total de CR\$ 4.000.000,00 e vencíveis em 5.09.78, 5.10.78, 5.01.79, 5.2.79, 5.3.79, 5.4.79, 5.5.79 e 5.6.79; 20 (vinte) Notas Promissórias no valor de CR\$ 400.000,00 cada uma, perfazendo o total de CR\$ 8.000.000,00 e vencíveis, duas de cada mês, em 5.7.79, 5.8.79, 5.10.79, 5.11.79, 5.12.79, 5.01.80, 5.2.80, 5.03.80, 5.4.80, e finalmente 01 (uma) Nota Promissória no valor de CR\$ 1.000.000,00, perfazendo um total geral de CR\$ 18.000.000,00 todas emitidas pela Outorgada Compradora e avaliadas pelos Srs. Carlos Guilherme de Lima, CPF nº 035.888.887 e Mario Martins Nogueira, CPF 014.792.887 e em caráter "Pro-Soluto"; talão do imposto de transmissão nº 384931-CR\$ 180.000,00; taxa judiciária - CR\$ 1.269,00. O REFERIDO É VERDADE E DOU FÉ.

Miald

LIVRO N.º 2-U

MATRÍCULA N.º VEM DA MATRÍCULA SOB nº 4.300 DO Lº 2-P -FIS. 165 DATA TRANSPORTE

IMÓVEL: C O N T I N U A Ç Ã O: 3.800,00m² (Tres Mil e Oitocentos Metros quadrados); e a área de 882.797,00m² (oitocentos e oitenta e dois mil, setecentos e noventa e sete metros quadrados), foi loteada sob a denominação de LOTEAMENTO "MORADA DO LAGO", sendo dividida em 2.431 (dois Mil quatrocentos e trinta e um) lotes com as seguintes numerações, quadras e áreas totais: Quadra "AA" - lotes de 01 a 30 com a área total de 10.800,00m²; Quadra "AB"- lotes de 01 a 27 com a área total de 9.960,00m²; Quadra "AC"- lotes de 01 a 30 com a área total de 10.800,00m²; Quadra "AD" - lotes de 01 a 30 com a área total de 10.800,00m²; Quadra "AE" - lotes de 01 a 22 com a área total de 7.920,00m²; Quadra "AJ" - lotes de 01 a 22 com a área total de 7.920,00m²; Quadra "AK" - lotes de 01 a 30 com a área total de 10.800,00m²; Quadra "AL" - lotes de 01 a 30 com a área total de 10.800,00m²; Quadra "AM"- lotes de 01 a 07 com a área total de 2.730,00m²; Quadra "AN" - lotes de 01 a 30 com a área total de 10.800,00m²; Quadra "AQ"- lotes de 01 a 28 com a área total de 10.215,00m²; Quadra "AP"- lotes de 01 a 20 com a área total de ... 7.335,00m²; Quadra "AQ"- lotes de 01 a 20 com a área total de 7.335,00m²; Quadra "AR" - lotes de 01 a 28 com a área total de 10.215,00m²; Quadra "AS" - lotes de 01 a 30 com a área total de 10.800,00m²; Quadra "AT" - lotes de 01 a 11 com a área total de 4.260,00m²; Quadra "AU" - lotes de 01 a 30 com a área total de ... 10.800,00m²; Quadra "AV" - lotes de 01 a 30 com a área total de 10.800,00m²; Quadra "AW" - lotes de 01 a 22 com a área total de 7.920,00m²; Quadra "AX" - lotes de 01 a 22 com a área total de 7.920,00m²; Quadra "AY" - lotes de 01 a 30 com a área total de 10.800,00m²; Quadra "AZ"- lotes de 01 a 28 - com a área total de 10.240,00m²; Quadra "BA"- lotes de 01 a 17 com a área total de 6.440,00m²; Quadra "BB" - lotes de 01 a 28 com a área total de 10.240,00m²; Quadra "BC" - lotes de 01 a 30 com a área total de 10.800,00m²; Quadra "BD" - lotes de 01 a 22 com a área total de 7.920,00m²; Quadra "BE" - lotes de 01 a 22 com a área total de 7.920,00m²; Quadra "BF" - lotes de 01 a 30 com a área total de 10.800,00m²; Quadra "BG" - lotes de 01 a 30 com a área total de 10.800,00m²; Quadra "BH" lotes de 01 a 27 com a área total de 9.870,00m²; Quadra "BI" - lotes de 01 a 30 com a área total de 10.698,00m²; Quadra "BJ" - lotes de 01 a 30 com a área total de 10.800,00m²; Quadra "BK" - lotes de 01 a 28 com a área total de 10.215,00m²; Quadra "BL" - lotes de 01 a 20 com a área total de 7.335,00m²; Quadra "BM" - lotes de 01 a 20 com a área total de 7.335,00m²; Quadra "BN" - lotes de 01 a 28 com a área total de 10.215,00m²; Quadra "BO"- lotes de 01 a 30 com a área total de 10.800,00m²; Quadra "BP" - lotes de 01 a 30 com a área total de 10.800,00m²;

PARA SIMPLES CONSULTA
NÃO VALER COMO CERTIDÃO

www.registradores.org.br

Quadra "BQ" - lotes de 01 a 30 com a área total de 10.800,00m²; Quadra "BR" - lotes de 01 a 30 com a área total de 10.800,00m²; Quadra "BS" - lotes de 01 a 30 com a área total de 10.800,00m²; Quadra "BT" - lotes de 01 a 22 com a área total de 7.920,00m²; Quadra "BU" - lotes de 01 a 22 com a área total de 7.920,00m²; Quadra "BV" - lotes de 01 a 30 com a área total de 10.800,00m²; Quadra "BW" - lotes de 01 a 30 com a área total de 10.800,00m²; Quadra "BX" - lotes de 01 a 30 com a área total de 10.800,00m²; Quadra "BY" - lotes de 01 a 14 com a área total de 5.265,00m²; Quadra "BZ" - lotes de 01 a 30 com a área total de 10.800,00m²; Quadra "CA" - lotes de 01 a 30 com a área total de ... 10.800,00m²; Quadra "CB" lotes de 01 a 30 com a área total de 10.800,00m² ; - Quadra "CC" - lotes de 01 a 22 com a área total de 7.920,00m²; Quadra "CD" lotes de 01 a 23 com a área total de 8.385,00m²; Quadra "CE" - lotes de 01 a 30 com a área total de 10.800,00m²; Quadra "CF" - lotes de 01 a 20 com a área total de 7.335,00m²; Quadra "CG" - lotes de 01 a 28 com a área total de 10.215,00m² ; - Quadra "CH" - lotes de 01 a 30 com a área total de 10.800,00m²; Quadra "CI" - lotes de 01 a 28 com a área total de 10.215,00m²; Quadra "CJ" - lotes de 01 a 16 com a área total de 6.040,00m²; Quadra "CK" - lotes de 01 a 20 com a área total de 7.540,00m²; Quadra "CL" - lotes de 01 a 28 com a área total de 10.215,00m²; Quadra "CM" - lotes de 01 a 30 com a área total de 10.800,00m² ; - Quadra "CN" - lotes de 01 a 28 com a área total de 10.215,00m²; Quadra "CO" - lotes de 01 a 20 com a área total de 7.335,00m²; Quadra "CP" - lotes de 01 a 30 com a área total de 10.800,00m²; Quadra "CQ" - lotes de 01 a 13 com a área total de 5.145,00m²; Quadra "CR" - lotes de 01 a 05 com a área total de ... 1.910,00m²; Quadra "CS" - lotes de 01 a 30 com a área total de 10.800,00m² ; - Quadra "CT" - lotes de 01 a 22 com a área total de 7.920,00m²; Quadra "CV" - lotes de 01 a 30 com a área total de 10.800,00m²; Quadra "CW" - lotes de 01 a 30 com a área total de 10.800,00m²; Quadra "CX" - lotes de 01 a 30 com a área total de 10.800,00m²; Quadra "CY" - lotes de 01 a 26 com a área total de 9.435,00m²; Quadra "CZ" - lotes de 01 a 30 com a área total de 10.875,00m² ; - Quadra "DA" - lotes de 01 a 30 com a área total de 10.800,00m²; Quadra "DB" - com a ár, digo, lotes de 01 a 30 com a área total de 10.800,00m²; Quadra "DC" - lotes de 01 a 30 com a área total de 10.800,00m²; Quadra "DD" - lotes de 01 a 22 com a área total de 7.920,00m²; Quadra "DE" - lotes de 01 a 27 com a área total de 10.167,00m²; Quadra "DF" - lotes de 01 a 18 com a área total de ... 6.885,00m²; Quadra "DG" - lotes de 01 a 22 com a área total de 7.920,00m² ; - Quadra "DH" - lotes de 01 a 30 com a área total de 10.800,00m²; Quadra "DI" -

- TRANSPORTADO ÀS FLS. 37 DESTE LIVRO -

Visualização disponibilizada em www.registradores.org.br

Operador Nacional do Sistema de Registro Eletrônico de Imóveis

Muad

LIVRO N.º 2-U

MATRÍCULA N.º VEM DA MATRÍCULA 4.300 DO L.º 2-P - FIS. 165 DATA TRANSPORTE ANTERIOR FIS. 35 DO L.º 2-U.

IMÓVEL: CONTINUAÇÃO: Quadra "DI" - lotes de 01 a 30 com a área total de ...

10.800,00m2; Quadra "DJ" - lotes de 01 a 30 com a área total de 10.800,00m2 ;
Quadra "DK" - lotes de 01 a 33 com a área total de 12.240,00m2; Quadra "DL" -
com a área t, digo, lotes de 01 a 21 com a área total de 8.292,00m2; Quadra "DM"
lotes de 01 a 30 com a área total de 10.800,00m2; Quadra "DN" - lotes de 01 a 30
com a área total de 10.800,00m2; Quadra "DO" - lotes de 01 a 30 com a área total
de 10.800,00m2; Quadra "DP" - lotes de 01 a 22 com a área total de 7.920,00m2;
Quadra "DQ" - lotes de 01 a 09 com a área total de 3.750,00m2; Quadra "DR" - lo-
tes de 01 a 22 com a área total de 7.920,00m2; Quadra "DS" - lotes de 01 a 30 -
com a área total de 10.800,00m2; Quadra "DT" - lotes de 01 a 30 com a área total
de 10.800,00m2; Quadra "DU" - lotes de 01 a 29 com a área total 10.620,00m2.-

O REFERIDO É VERDADE E DOU FE. Cidade de Vila Velha, 10 de fevereiro de 1978.-

O OFICIAL: *Muad* .JMAP.

REG. Nº
01

Conforme Contrato de Promessa de Compra e Venda nº 220, datado de 03 de Agosto de 1977, a LAGOA DA PRATA EMPREEND. IMOB. LT. prometeu vender ao Sr. CAMILLO NAS- SAR CHAMOUN, para pagamento em prestações, o lote nº 03 da quadra A-S, com a área de 360,00 ms2, sito Barrado Jucu, neste Município, pelo preço de R\$ 36.000,00 que será pago da seguinte forma: Cr\$ como pagamento inicial e o restante em 40 (quarenta NP.) prestações iguais, sem juros, vencíveis mensal e consecutivamente, a primeira em 25/10/79 e a última em 25/01/81. O REFERIDO É VERDADE E DOU FE. Cidade de Vila Velha, 09 de Março de 1978. Oficial: *Muad* CPF. nº 416.446.207-62 (COMPRADOR)

REG. Nº
02

Conforme Contrato de Promessa de Compra e Venda nº 611, datado de 24 de Agosto de 1977, a LAGOA DA PRATA EMPREEND. IMOB. LT. prometeu vender ao Sr. PAULO ANTONIO DE MOURA, para pagamento em prestações, o lote nº 26 da quadra D-K, com a área de 360,00 ms2, sito Barra do Jucu, neste Município, pelo preço de R\$ 40.000,00 que será pago da seguinte forma: Cr\$ como pagamento inicial e o restante em 40 (quarenta N.P.) prestações iguais, sem juros, vencíveis mensal e consecutivamente, a primeira em 30/08/77 e a última em 30/11/80. O REFERIDO É VERDADE E DOU FE. Cidade de Vila Velha, 15 de Março de 1978. Oficial: *Muad* CPF. nº 364.171.067/72 (COMPRADOR) -

PARA EXEMPLOS COMO CERTIDÃO NÃO VÁLIDA

www.registradores.org.br

Conforme Contrato de Promessa de Compra e Venda nº 096, datado de 26 de Julho de 1977, a LAGOA DA PRATA EMPREEND. IMOB. LTDA. prometeu vender ao Sr. ARI FLORIANO FIGUEREDO, para pagamento em prestações, o lote nº 25 da quadra B, área de 360,00 m², sito Barra do Jucu, neste Município, pelo preço de R\$ 36.000,00 que será pago da seguinte forma: Cr\$ prestações iguais, sendo pagamento inicial e o restante em 40 (quarenta N.P.) prestações iguais, sem juros, vencíveis mensal e consecutivamente, a primeira em 30/07/78 e a última em 30/10/80. O REFERIDO É VERDADE E DOU FE. Cidade de Vila Velha, 28 de Março de 1978. Oficial: *M. A. S.*

AVERBAÇÃO 4-4.300 - Matriculados os lotes nºs de 01 a 03 e de 05 a 22, da quadra AE; lotes nºs de 01 a 11 e de 15 a 28, da quadra AO; lotes de 01 a 5 e de 07 a 20, da quadra AQ; lote nº 20, da quadra AR; lote nº 05, da quadra AU; lotes nºs de 01 a 22, da quadra AX; lotes nºs 10, 13 e 18, da quadra AZ; lote nº 06, da quadra ED; lotes nºs de 01 a 05, de 07 a 10, de 12 a 15, de 18 a 24 e de 26 a 30, da quadra EG; lote nº 03, da quadra EJ; lotes de 01 a 28, da quadra EK; lote nº 23, da quadra EN; lotes nºs de 01 a 09, de 11 a 19, de 26 a 28 e 30, da quadra EO; lotes nºs de 01 a 05, de 07 a 09, de 11 a 15, de 17 a 24, de 26 a 27 e 30, da quadra ER; lotes de 01 a 19, de 21 a 23 e de 25 a 30, da quadra ES; lotes nºs de 01 a 22, da quadra EU; lote nº 21, da quadra CH; lotes nº 09 e 11, da quadra CI; lote nº 07, da quadra CM; lote nº 02, da quadra CG; lotes de nºs 01 a 07, de 09 a 12, de 14 a 15, de 17 a 19, de 21 a 22 e de 24 a 30, da quadra CF; lote nº 05, da quadra CS; lotes nºs de 01 a 22, da quadra CT; lotes de nºs 01 a 16 e 20, da quadra CV; lotes nºs 06 e 08, da quadra CX; lotes nºs 11 e 14, da quadra CZ; lote nº 15, da quadra DB; lotes nºs de 01 a 18, da quadra DF; lotes de 01 a 15, da quadra DH; lotes nºs 26 e 30, da quadra DI; lotes de nºs 03 a 04 e de 17 a 19, da quadra DJ; lotes nºs de 16 a 30, da quadra DO; lotes nºs de 01 a 09, da quadra DQ; lotes de nºs 01 a 15 e de 27 a 28, da quadra DS, e lote nº 14, da quadra DU, num total de 401, lotes do loteamento Morada do Lago, sob nº 5.787 e onerados por um Contrato Particular de Compromisso de Compra e Venda, registrado sob nº 1.5.787 de ordem do Lº nº 2-V, deste Cartório. Em, 30/03/78. O OFICIAL *M. A. S.* MCS.***

TRANSPORTADO PARA AS FLS. 71 DO Lº 2-V DESTA CARTÓRIO.

Visualização disponibilizada em www.registradores.org.br

Operador Nacional do Sistema de Registro Eletrônico de Imóveis

4 *Handwritten signature*

LIVRO N.º 2-V.

MATRÍCULA N.º VEM DA MATR. 4.300 DO Lº 2-P - FLS. 165

DATA (TRANSPORTADO DAS FLS.)

IMÓVEL: DESTE CARTÓRIO.

37 Lº 2-U)

PROPRIETÁRIO: LAGOA DA PRATA EMPREENDIMENTOS IMOBILIÁRIOS LTDA.
CGC. Nº 27.373.844/0001-34

REG. Nº 04 Conforme Contrato de Promessa de Compra e Venda nº 124, datado de 27 de Julho de 1977, a LAGOA DA PRATA EMPREEND. IMOB. LTDA. prometeu vender ao Sr. ACHYSIO DE MONER, para pagamento em prestações, o lote nº 01 da quadra D-M, com a área de 360,00 ms² sito Barra do Jucu, neste Município, pelo preço de CR\$ 40.000,00 que será pago da seguinte forma: Cr\$ prestações iguais, como pagamento inicial e o restante em 40 (quarenta N.P.) prestações iguais, sem juros, vencíveis mensal e consecutivamente, a primeira em 30/07/77 e a última em 30/10/80. O REFERIDO E VERDADE E DOU FE. Cidade de Vila Velha, 06 de Abril de 1978, Oficial Nea de Medeiros da Silva CPF. nº 063.710.007/72 (COMPRADOR)

REG. Nº 05 Conforme Contrato de Promessa de Compra e Venda nº 0350, datado de 09 de Agosto de 1977, a LAGOA DA PRATA EMPREEND. IMOB. LTDA. prometeu vender ao Sr. REINALDO PAULO, para pagamento em prestações, o lote nº 20 da quadra A-Y, com a área de 360,00 ms² sito Barra do Jucu, neste Município, pelo preço de CR\$ 36.000,00 que será pago da seguinte forma: Ur\$ prestações iguais, como pagamento inicial e o restante em 40 (quarenta N.P.) prestações iguais, sem juros, vencíveis mensal e consecutivamente, a primeira em 25/08/77 e a última em 25/11/80. O REFERIDO E VERDADE E DOU FE. Cidade de Vila Velha, 28 de Abril de 1978, Oficial Nea de Medeiros da Silva CPF. nº 290.869.817-04 (COMPRADOR)

REG. Nº 06 Conforme Contrato de Promessa de Compra e Venda nº 304, datado de 08 de Agosto de 1977, a LAGOA DA PRATA EMPREEND. IMOB. LTDA. prometeu vender ao Sr. MARIA DE JESUS CORREIA, para pagamento em prestações, o lote nº 18 da quadra A-I, com a área de 360,00 ms² sito Barra do Jucu, neste Município, pelo preço de CR\$ 36.000,00 que será pago da seguinte forma: Ur\$ prestações iguais, como pagamento inicial e o restante em 40 (quarenta NP.) prestações iguais, sem juros, vencíveis mensal e consecutivamente, a primeira em 30/08/77 e a última em 30/11/80. O REFERIDO E VERDADE E DOU FE. Cidade de Vila Velha, 04 de MAIO de 1978, Oficial Nea de Medeiros da Silva

PARA VALORES CONSOLIDADOS NÃO VALORIZADOS

Realização de ... org.br

M. Almeida

MATRÍCULA N.º VEM DA MATRÍCULA 4.300 DO Lº 2-P DATA 12 de outubro de 1978

IMÓVEL: PROPRIETÁRIO: LAGOA DA PRATA EMPREENDIMENTOS IMOBILIÁRIOS LTDA.

AVERBAÇÃO 6-4.300- Proceder-se a esta averbação nos termos do Alteração Contratual de Uma Sociedade por Quotas de Responsabilidade Limitada sob a Denominação Social de "Lagoa da Prata Empreendimentos Imobiliários Ltda.", data de 20 de outubro de 1977, devidamente assinado por Mario Martins Nogueira e Regina Lucia de Castro Nogueira, arquivado sob nº 44.942 em data de 27 de outubro de 1977, na Junta Comercial do Estado do Espírito Santo, protocolo sob nº 19.384 de ordem do Lº nº 1-D, e que fica arquivada neste Cartório, fica alterada a cláusula primeira do Contrato Primitivo, passando a ter a seguinte redação: A sociedade girará sob a denominação de MARINHO NOGUEIRA EMPREENDIMENTOS LTDA., com sede à Av Princesa Isabel, 599, salas 108/109, Vitória-ES. Continua inalteradas as demais cláusulas do Contrato primitivo, não alteradas ou modificadas pelo presente instrumento particular. O REFERIDO É VERDADE E DOU FÉ. Cidade de Vila Velha, 12 de outubro de 1978. O OFICIAL Rosa Sarlo da Silva RFP:0:0:0:0:0:0:0:0:0:0

AVERBAÇÃO: 7-4.300- Matriculados 120 lotes a saber: na quadra AM- lotes 6 e 7; na quadra AS lotes 17, 19, na quadra BA - lotes 7, 10 e 12; na quadra BB- lotes 6, 8, 15, 21, 28, na quadra BD- lotes 11 e 15, na quadra BG- lotes 6, 11, 16, 17, 25,, na quadra BE- lotes 2, 3, 12, 22,, na quadra BF- lotes 10, 12, 29 na quadra BH- lotes 7, 8, 14, 15, 20,, na quadra BI- lotes 12, 18, 28,, na quadra BN- lotes 7, 12, 15, 18, na quadra BO- lotes 10, 20, 22, 24, 21, 23, 25, 29, na quadra BP- lotes 11, 14, 15, 17, 22, 23, 29, na quadra BR lotes 6, 10, 16, 25, 28, 29, na quadra BS- lotes 20, 24,, na quadra BT- lotes 4, 10, 19, na quadra BV- lotes 8, 11, 20, 22, 18, 23, 25, 27, 28, na quadra BW- lotes 10, 19, na quadra BX- lotes 2, 3, 7, 9, 12, 16, 18, 20, 22, 24, 17, 19, 21, 23, 25, 26, 29, na quadra BZ- lotes 16, 19, na quadra CA- lotes 3, 4, 7, 11, 13, na quadra CB- lotes 11, 17, na quadra CC- lotes 11, 21, na quadra CD- lotes 17, 23, na quadra CE- lotes 14, 13, 15, 21, 25, na quadra CK- lotes 16, na quadra CP- lotes 08, 13, 16, 20, 23, na quadra CX- lotes 23, mob nº 7.403 e alienados conforme registro nº 1-7.403 de ordem do Lº 2-AC deste Cartório.

Em, 12/10/78. O OFICIAL Rosa Sarlo da Silva RFP.0.0.0.0.0.0.0.0.0.0
EM TEMPO: Lote 17 da quadra CE. CAVALARI :0:0:0:0:0:0:0:0:0:0

REG: Nº 10 Conforme Contrato de Promessa de Compra e Venda nº 0.635 datado de 20 de Setembro de 1978 a MARINHO NOGUEIRA EMPREENDIMENTOS LTDA prometeu vender ao Sr. PEDRO D'ALCANTARA PASCOLINI para pagamento em prestações, o lote nº 23 da quadra B-Q, com a área de 360,00ms2 sito Barra do Jucu, neste Município, pelo preço de R\$ 31.200,00 que será pago da seguinte forma: R\$ como pagamento inicial e o restante em 28 (Vinte e oito parc.....) prestações iguais, sem juros, vencíveis mensalmente, a primeira em 30/09/78 e a última em 30/12/80 O OFICIAL Rosa Sarlo da Silva RFP.0.0.0.0.0.0.0.0.0.0
Cidade de Vila Velha, 08 de Novembro de 1978 Oficial: Berni Cláudio Martins
CPF. nº 129.909.907-63 - Comprador -

REGISTRO DE IMÓVEIS

REGISTRO GERAL

LIVRO N.º 2 -AC

REG: Nº

11

Conforme Contrato de Promessa de Compra e Venda nº 0165, datado de 29 de Julho de 1977, a LAGOA DA PRATA-EMPREEND. IMOB. LT. prometeu vender ao Sr. MARILTA GRAN DI MONTEIRO MORGADO Hº para pagamento em prestações, o lote nº OBS da quadra DEM, com a área de 1.440,00ms2, sito Barra do Jucu, neste Município, pelo preço de Cr\$ 160.000,00 que será pago da seguinte forma: Cr\$ como pagamento inicial e o restante em 40 (quarenta N.P.) prestações iguais, sem juros, vencíveis mensal e consecutivamente, a primeira em 30/08/77 e a última em 30/11/80. O REFERIDO E VERDADE E DOU FE. Cidade de Vila Velha, 30 de Novembro de 1978. Oficial: *Reinice Oliveira de Brito*

OBS: Lotes nºs 10, 11, 12 e 13 da quadra D-M, CPF. nº 036.068.567-68 (comprador). O Oficial *Reinice Oliveira de Brito* MA.*

REG: Nº

12

Conforme Contrato de Promessa de Compra e Venda nº 0.108 datado de 10 de Agosto de 1978, a MARINHO NOGUEIRA EMPREEND. LT. prometeu vender ao Sr. MOACIR ANTONIO NIG ROSA, para pagamento em prestações, o lote nº 10 da quadra "BJ", com a área de 360,00, sito Barra do Jucu, neste Município, pelo preço de Cr\$ 35.000,00 que será pago da seguinte forma: Cr\$ como pagamento inicial e o restante em 30 (Trinta N.P.) prestações iguais, sem juros, vencíveis mensal e consecutivamente, a primeira em 30/08/78 e a última em 30/01/82. O REFERIDO E VERDADE E DOU FE. Cidade de Vila Velha, 02 de Dezembro de 1978. Oficial: *Reinice Oliveira de Brito*

CPF: nº 125.219.307-68 - comprador.

REG: nº

13

Conforme Contrato de Promessa de Compra e Venda nº 0013, datado de 26 de Julho de 1977, a MARINHO NOGUEIRA - EMPREEND. I. LT. prometeu vender ao Sr. EDEWALDO KRUGER LAUFF, para pagamento em prestações, o lote nº 30 da quadra D-H, com a área de 360,00ms2, sito Barra do Jucu, neste Município, pelo preço de Cr\$ 40.000,00 que será pago da seguinte forma: Cr\$ como pagamento inicial e o restante em 40 (quarenta N.P.) prestações iguais, sem juros, vencíveis mensal e consecutivamente, a primeira em 30/07/77 e a última em 30/10/80. O REFERIDO E VERDADE E DOU FE. Cidade de Vila Velha, 16 de Janeiro de 1979. Oficial: *Reinice Oliveira de Brito*

CPF. nº 096.523.537-87 - Comprador.

PARA SIMPLIFICAR CONSULTA NÃO VALE O VALOR: R\$ 23,66

TRANSPORTADO PARA AS FLS. 261 DO Lº 2-AG DESTES CARTÓRIO.

em www.registradores.org.br

Operador Nacional do Sistema de Registro Eletrônico de Imóveis

REGISTRO DE IMÓVEIS
REGISTRO GERAL

Handwritten signature

6

LIVRO N.º 2 - AG

FLS. 261

MATRÍCULA N.º VEM DA MATRÍCULA 4.300 DO Lº 2-P DATA (TRANSPORTADO DAS FLS.235 DO Lº 2-AC)

IMÓVEL: PROPRIETÁRIO: MARINHO NOGUEIRA - EMPREENDIMENTOS LTDA.

REG. Nº 14
Conforme Contrato de Promessa de Compra e Venda nº 465, datado de 30 de Agosto de 1977, a MARINHO NOGUEIRA - EMPREEND. LTDA. prometeu vender ao Sr. ANSELMO SIMÕES JUNIOR, para pagamento em prestações, o lote nº 20, na quadra "D-D", com a área de 360,00m2, sito Barra do Jucu, neste e Município, pelo preço de R\$ 40.000,00 que será pago da seguinte forma: R\$ 40.000,00 como pagamento inicial e o restante em 40 (quarenta N/P) prestações iguais, sem juros, vencíveis mensal e consecutivamente, a primeira em 20/09/77 e a última em 20/12/80. O REFERIDO E VERDADE E DOU FE. Cidade de Vila Velha, 13 de FEVEREIRO de 1979. Oficial: Rosa Saibá da Silva. CPF. Nº - 024.402.452/11

REG. Nº 15
Em virtude do Termo de Transferência, datado de 31 de Agosto de 1977, o Sr. DA SILVA - IMÓVEIS LTDA. adquiriu da LAGOA DA PRATA - EMPREEND. IMOB. LT. o lote nº 27, do quadra "A-K", com a área de 360,00m2, sito em Barra do Jucu, neste e Município, para pagamento em prestações. transfere agora estes mesmos direitos e obrigações que adquiriu sobre o referido lote ao Sr. RAULINDO SALES, com anuência da LAGOA DA PRATA - EMPREEND. IMOB. LT. O REFERIDO E VERDADE E DOU FE. Cidade de Vila Velha, 15 de FEVEREIRO de 1979. Oficial: [Handwritten Signature]. CPF. Nº - 134.833.746/04 - R\$ 42.000,00

REG. Nº 16
Conforme Contrato de Promessa de Compra e Venda nº 0065, datado de 04 de Agosto de 1977, a MARINHO NOGUEIRA - EMPREEND. LT. prometeu vender ao Sr. PENHA BRU - MATE, para pagamento em prestações, o lote nº 25, na quadra "D-S", com a área de 360,00m2, sito BARRA DO JUCU, neste e Município, pelo preço de R\$ 40.000,00 que será pago da seguinte forma: R\$ 40.000,00 como pagamento inicial e o restante em 40 (quarenta N/P) prestações iguais, sem juros, vencíveis mensal e consecutivamente, a primeira em 10/07/77 e a última em 10/10/80. O REFERIDO E VERDADE E DOU FE. Cidade de Vila Velha, 19 de FEVEREIRO de 1979. Oficial: [Handwritten Signature]. CPF. nº - 376.866.407/44 - Comprador.

PARA IMÓVEIS COMO CERTIDÃO
NÃO VALE COMO VALOR R\$ 23,66

Sua utilização é autorizada por www.registro.org.br

Operador Nacional do Sistema de Registro Eletrônico de Imóveis

REGISTRO DE IMÓVEIS
REGISTRO GERAL

LIVRO N.º 2 - AG

REG. Nº

17

Conforme Contrato de Promessa de Compra e Venda nº 0.982, datado de 20 de dezembro de 1978, a MARINHO NOGUEIRA - EMPREEND. LTDA. prometeu vender ao Sr. JOAO BOSCO DE MORAES, para pagamento em prestações, o lote nº 06 da quadra B-N, com a área de 360,00 m2, sito Barra do Jucu, neste Município, pelo preço de CR\$ 47.000,00 que será pago da seguinte forma: CR\$ 17.000,00 como pagamento inicial e o restante em 40 (quarenta N.P.) prestações iguais, sem juros, vencíveis mensais e consecutivamente, a primeira em 15/01/78 e a última em 15/04/81. O REFERIDO É VERDADE E DOU FE. Cidade de Vila Velha, 22 de FEVEREIRO de 1979. Oficial: [assinatura] CPF. nº 169.935.276/37

REG: nº

18

Conforme Contrato de Promessa de Compra e Venda nº 0.451, datado de 30 de Agosto de 1977, a MARINHO NOGUEIRA - EMPREEND. IMOB. prometeu vender ao Sr. JUSTINA ALVES GOBIRA, para pagamento em prestações, o lote nº 08 da quadra A-K, com a área de 360,00m2, sito Barra do Jucu, neste Município, pelo preço de CR\$ 40.000,00 que será pago da seguinte forma: CR\$ 10.000,00 como pagamento inicial e o restante em 40 (quarenta N.P.) prestações iguais, sem juros, vencíveis mensais e consecutivamente, a primeira em 30/09/77 e a última em 30/12/80. O REFERIDO É VERDADE E DOU FE. Cidade de Vila Velha, 21 de Março de 1979. Oficial: [assinatura] CPF. nº 302.687.967-34. Comprador.

AVERBAÇÃO 8-4.309 - Matriculado e lote nº 08 da quadra D-E, com a área de 360,00m2., sob nº 1-9.729 e alienado conforme registro sob nº 1-9.729 de ordem do Lº nº 2-AL, deste Cartório. Em, 11 de julho de 1979. O OFICIAL: Rosa Sarlo Silveira JMAP;-

REG. Nº 19 Conforme Contrato de Promessa de Compra e Venda nº 0619, datado de 24 de agosto de 1977, a LAGOA DA PRATA EMP. IMOBILIARIOS LTDA prometeu vender ao Sr. JOSE ANTONIO CANAL para pagamento em prestações, o lote nº 04 da quadra A-N, com a área de 360,00 m2, sito Morada do Lago - Barra do Jucu, neste Município, pelo preço de CR\$ 40.000,00 que será pago da seguinte forma: CR\$ 10.000,00 como pagamento inicial e o restante em 40 (quarenta) prestações iguais, sem juros, vencíveis mensais e consecutivamente, a primeira em 10/9/77 e a última em 10/12/80. O REFERIDO É VERDADE E DOU FE. Cidade de Vila Velha, 28 de agosto de 1979. Oficial: Rosa Sarlo Silveira CPF do comprador: CPF - 317.793.797-49. *****VLBS.

TRANSPORTADO PARA AS FLS. 116 DE ORDEM DO Lº Nº 2-AP, DESTE CARTÓRIO.

MATRÍCULA N.º SEM DA MATRÍCULA Nº 4.300 do Lº 2-P. DATA (TRANSPORTADO DAS FLS.261)
IMÓVEL: PROPRIETÁRIO: MARINHO NOGUEIRA - EMPREEND.LTDA. DO Lº2-AG)

REG.Nº 20
Conforme Contrato de Promessa de Compra e Venda nº ..., datado de 19 de Setembro de 1977, a MARINHO NOGUEIRA-EMPREEND. LTDA. prometeu vender ao Sr. ANTONIO SABINO para pagamento em prestações, o lote nº 11 da quadra A-Z, com a área de 360,00ms2, sito BARRA DO JUCU, neste Município, pelo preço de 42.000,00 que será pago da seguinte forma: Cr\$... como pagamento inicial e o restante em 40 (quarenta N.P.) prestações iguais, sem juros, vencíveis mensal e consecutivamente, a primeira em 15/10/77 e a última em 15/01/81. O REFERIDO E VERDADE E DOU FE. Cidade de Vila Velha, 20 de Setembro de 1979. Oficial: Bernia Chieles de Brito
CPF.Nº 282.485.387/53 - comprador -

REGISTRO Nº 21
Conforme Contrato de Promessa de Compra e Venda nº 0424, datado de 12 de agosto de 1979, a LAGOA DA PRATA EMPREENDIMENTOS IM. LTDA prometeu vender ao Sr. GILBERTO DE OLIVEIRA SILVA FILHO para pagamento em prestações, o lote nº 03 da quadra A-W, com a área de 360,00 ms2, sito MORADA DO LAGO - Barra do Jucu, neste Município, pelo preço de CR\$ 36.000,00 que será pago da seguinte forma: Cr\$... como pagamento inicial e o restante em 40 (quarenta N.P.) prestações iguais, sem juros, vencíveis mensal e consecutivamente, a primeira em 25/8/77 e a última em 25/11/80. O REFERIDO E VERDADE E DOU FE. Cidade de Vila Velha, 21 de setembro de 1979. Oficial: Bernia Chieles de Brito
CPF Nº 376.992.107-00 - comprador.

REG.Nº 22
Conforme Contrato de Promessa de Compra e Venda nº 0425, datado de 12 de agosto de 1977, a LAGOA DA PRATA EMPREEND. IMOB.LTDA prometeu vender ao Sr. ANTONIO JOAO SIGUARA DO NASCIMENTO, para pagamento em prestações, o lote nº 02 da quadra A-W, com a área de 360,00ms2, sito Morada da Barra-Barra do Jucuneste Município, pelo preço de CR\$ 36.000,00 que será pago da seguinte forma: Cr\$... como pagamento inicial e o restante em 40 (quarenta N.P.) prestações iguais, sem juros, vencíveis mensal e consecutivamente, a primeira em 25/08/78 e a última em 25/11/80. O REFERIDO E VERDADE E DOU FE. Cidade de Vila Velha, 21 de Setembro de 1979. Oficial: Bernia Chieles de Brito
CPF.Nº 377.001.207-06 - comprador.

PARA SIMPLOS CONSULTA
NÃO VALE COMO CERTIDÃO
VALOR: R\$ 23,66

...zação disponível em www.registrado.onr.gov.br

Operador Nacional do Sistema de Registro Eletrônico de Imóveis

REGISTRO DE IMÓVEIS

REGISTRO GERAL

LIVRO N.º 2 -AP

REGISTRO Nº

23

Conforme Contrato de Promessa de Compra e Venda nº 0258, datado de 04 de agosto de 1977, a MARINHO NOGUEIRA EMP. IMOB. LTDA. prometeu vender ao Sr. JOAO FRANCISCO FREIRE CORREIA para pagamento em prestações, o lote nº 08 da quadra D-I, com área de 360,00 m² sito Morada do Lago - Barra do Jucu, neste Município, pelo preço de 40.000,00 que será pago da seguinte forma: Cr\$ prestações iguais, como pagamento inicial e o restante em 40 (quarenta) prestações iguais, sem juros, vencíveis mensal e consecutivamente, a primeira em 5 de outubro de 1977 e a última em 5 de dezembro de 1980 O REFERIDO É VERDADE E DOU FE. Cidade de Vila Velha, 10 de outubro de 1979. Oficial: Rosa Sarbo Silva CPF nº 425.968.317-91 (do Comprador) VLS. *****

REGISTRO

- 24 -

Conforme Contrato de Promessa de Compra e Venda nº 0953, datado de 23 de novembro de 1977, a MARINHO NOGUEIRA EMP. IMOB. LTDA. prometeu vender ao Sr. ANIZIO TADEU GUAITOLINI para pagamento em prestações, o lote nº 10 da quadra C-B, com área de 360,00 m² sito Morada do Lago-Barra do Jucu, neste Município, pelo preço de 40.000,00 que será pago da seguinte forma: Cr\$ prestações iguais, como pagamento inicial e o restante em 40 (quarenta) prestações iguais, sem juros, vencíveis mensal e consecutivamente, a primeira em 10/12/77 e a última em 10/3/81 - O REFERIDO É VERDADE E DOU FE. Cidade de Vila Velha, 12 de outubro de 1979. Oficial: Renata Chiribá Martins CPF nº 557.919.057-34 (do comprador)-PCM.*

REGISTRO

Nº

- 25 -

Conforme Contrato de Promessa de Compra e Venda nº 0.710, datado de 19 de Setembro de 1977, a MARINHO NOGUEIRA EMP. IMOB. LTDA. prometeu vender ao Sr. ROMEO VIEIRA TRINDADE para pagamento em prestações, o lote nº 17 da quadra AR, com área de 360,00 m² sito Morada do Lago-Barra do Jucu, neste Município, pelo preço de Cr\$ 42.000,00 que será pago da seguinte forma: Cr\$ prestações iguais, como pagamento inicial e o restante em 40 (quarenta) prestações iguais, sem juros, vencíveis mensal e consecutivamente, a primeira em 30/10/77 e a última em 30/01/81. O REFERIDO É VERDADE E DOU FE. Cidade de Vila Velha, 13 de Novembro de 1979. Oficial: Renata Chiribá Martins CPF. nº 526.292.797-15 (do comprador). MGS.*****

TRANSPORTADO PARA AS FLS. 117 DE ORDEM DO L2-AT.D/CARTÓRIO.

PARA SIMPLIFICAR CONSULTA NO VALE COMO CERTIDÃO VALOR: R\$ 23,66

Visualização disponibilizada em www.registradores.org.br

Operador Nacional do Sistema de Registro Eletrônico de Imóveis

ONR

MATRÍCULA N.º SEM DA MATRÍCULA Nº 4.300 DO Lº 2-P DATA Transportado das Fls. 116
IMÓVEL: DESTE CARTÓRIO. do Lº 2-AP.

PROPRIETÁRIO: MARINHO NOGUEIRA -EMPREEND.LTDA.:
CGC, nº 27.373.844/0001-34.

REG: nº
26 Conforme Contrato de Promessa de Compra e Venda nº 0380, datado de 30 de Agosto
de 1977, a MARINHO NOGUEIRA EMPREEND.LTDA. prometeu vender ao Sr. JOÃO DA SILVA
CAMPOS, para pagamento em prestações, o lote nº 21 da quadra "B.N.000
e área de 360,00ms2 sito Barra do Jucu, neste Município, pelo
preço de R\$ 40.000,00 que será pago da seguinte forma: Cr\$
como pagamento inicial e o restante em 40 (quarenta N.P.) prestações iguais,
sem juros, vencíveis mensal e consecutivamente, a primeira em 20/09/77 e a última
em 20/12/80. O REFERIDO É VERDADE E DOU FE.
Cidade de Vila Velha, 21 de Novembro de 1977. Oficial: Rosa Carlo Silva
CPF. nº 467.824.868-49 - comprador

REGISTRO nº
27 Conforme Contrato de Promessa de Compra e Venda nº 1.694, datado de 19 de Dezembro
de 1979, a MARINHO NOGUEIRA EMPREEND.LTDA. prometeu vender ao Sr. CAMILLO NASSAR
CHAMOUN, para pagamento em prestações, o lote nº 29 da quadra "DC", com
área de 360,00ms2 sito Barra do Jucu, neste Município, pelo
preço de R\$ 86.000,00 que será pago da seguinte forma: Cr\$ 4.000,00
como pagamento inicial e o restante em 40 (quarenta N.P.) prestações iguais,
sem juros, vencíveis mensal e consecutivamente, a primeira em 30/01/80 e a última
em 30/04/83. O REFERIDO É VERDADE E DOU FE.
Cidade de Vila Velha, 18 de Janeiro de 1980. Oficial: Renina Chialis de Bastos
CPF. nº 416.446.207-82 - comprador - MA.

AVERBAÇÃO nº 09: Em virtude da RESCISÃO feita amigavelmente entre MARINHO
NOGUEIRA EMPREENDIMENTOS LTDA., e o Sr. CAMILLO NASSAR CHAMOUN, brasileiro
solteiro, residente à Av. Cezar Hilal, s/n - Edf. Malbatahan - Apts 001-B-
Praia do Suá - Vitória - ES., fica RESCINDIDO o Contrato de Promessa de Com
pra e Venda nº 0220 datado de 03 de Agosto de 1977 e Registrado sob nº 01
às Fls.37 de ordem do Lº 2-U, deste Cartório, sendo objeto do mesmo o Lo
te nº 03 da Quadra AS, com a área de 360,00ms2 (trezentos e sessenta me
tros quadrados), imóvel este sito na Barra do Jucu, N.Mun. O REFERIDO É VER
DADE E DOU FE. Cidade de Vila Velha, 29 de Janeiro de 1980. O OFICIAL
Renina Chialis de Bastos MA.*

REGISTRO nº
28 Conforme Contrato de Promessa de Compra e Venda nº 220-A, datado de 25 de Dezembro
de 1979, a MARINHO NOGUEIRA -EMPREEND.LTDA. prometeu vender ao Sr. CAMILLO NASSAR
CHAMOUN, para pagamento em prestações, o lote nº 28 da quadra DC, com
área de 360,00ms2 sito Barra do Jucu, neste Município, pelo
preço de R\$ 16.000,00 que será pago da seguinte forma: Cr\$
como pagamento inicial e o restante em 14 (quatorze N.P.) prestações iguais,
sem juros, vencíveis mensal e consecutivamente, a primeira em 25/12/79 e a última
em 25/01/81. O REFERIDO É VERDADE E DOU FE.
Cidade de Vila Velha, 30 de Janeiro de 1980. Oficial: Renina Chialis de Bastos
CPF. nº 416.446.207-82 - Comprador - MA.:

Conforme Contrato de Promessa de Compra e Venda nº 0590, datado de 24 de Agosto de 1977, a LAGOA DA PRATA-EMPREEND. IMOB. LTDA. prometeu vender ao Sr. LUIZ CARLOS DIAS para pagamento em prestações, o lote nº 10 da quadra "C" com área de 360,00m² sito Barra do Jucu neste Município, pelo preço de R\$ 40.000,00 que será pago da seguinte forma: Cr\$ como pagamento inicial e o restante em 40 (quarenta) prestações iguais, sem juros, vencíveis mensal e consecutivamente, a primeira em 20/09/77 e a última em 20/12/80. O REFERIDO E VERDADE E DOU FE. Cidade de Vila Velha, 02 de Maio de 1980. Oficial: *Pernilinha Chantins*

CPF. do Adquirente nº 352.528.477-20, brasileiro, solteiro. aux. pessoal, residente em Aracruz Celulose - Aracruz-ES. EM 02/05/80. O OFICIAL *Pernilinha Chantins* MA.

REGISTRO Nº 30-4.300- Nos termos da Escritura Pública de Mútuo de Dinheiro, com Garantia Hipotecária, lavrada às fls. lv/10 do L^o nº 103-L em data de 12 de junho de 1979, pela tabeliã substituta do Cartório de Iconha - Maria do Carmo dos Santos Freitas; o imóvel constante da presente matrícula, constituído de 50 (cinquenta) lotes de terrenos integrantes do loteamento "Morada do Lago", situado em Barra do Jucu, neste Município, com as seguintes medidas e confrontações: Quadra "AB": Lote 7 (sete), com 360,00m², confrontando-se pela frente com a Av. Visconde do Rio Branco, fundos com o lote 6; lados com os lotes 9; e fundos dos lotes 1 e 2 e parte do lote 3; Lote 17 (dezesete) com 360,00m², confrontando-se pela frente com Av. Visconde do Rio Branco, fundos com o lote 16 lados com os lotes 15 e 19; Lote 18 (dezoito), com 360,00m², confrontando-se pela frente com Rua Prudente de Moraes; fundos com lote 19; e lados com lotes 16 e 20; Lote 19 (dezenove), com 360,00m², confrontando-se pela frente com Av. Visconde do Rio Branco; fundos com lote 18; lados com lotes 17 e 21; Lote 20 (vinte), com 360,00m² confrontando-se pela frente com Rua Prudente de Moraes; fundos com lote 21; e lados com lotes 18 e 22. Na Quadra "AC": Lotes 10 e 12 com 360,00m² cada um, confrontando-se pela frente com Av. Visconde do Rio Branco, fundos com lotes 11 e 13; e lados com lotes 8 e 14; Lote 16 (dezesesseis), com 360,00m², confrontando-se pela frente com Av. Visconde do Rio Branco; fundos com lotes 17 e 13; e lados com lotes 14 e 18; Lote 21, com 360,00m², confrontando-se pela frente com Rua Guararapes, fundos com lote 20; e lados com lotes 19 e 23; Lote 24 (vinte e quatro), com 360,00m² confrontando-se pela frente com Av. Visconde do Rio Branco; fundos com lote 25; um lado com lote 22; outro lado com fundos dos lotes 26 e 27 e parte do lote 28; Lote 28 (vinte e oito), com 360,00m², confrontando-se pela frente com a Rua 7 de Setembro; fundos com partes dos lotes 24 e 25; e lados com lotes 27 e 29; Lote 30 (trinta), com 360,00m², confrontando-se pela frente com rua 7 de Setembro; fundos com partes do lote 25; por um lado com lote 29; e por outro lado com a Rua Guararapes; Na Quadra "AK": Lote 29 (vinte e nove), com 360,00m², confrontando-se pela frente com Rua 10 de agosto; fundos com parte do lote 25; e lados com lotes 28 e 30; Na Quadra "AN": Lote 3 e 4 (tres e quatro), com 360,00m² cada um, confrontando-se pela frente com Rua 10 de agosto; fundos com partes dos lotes 6 e 7; e lados com lotes 2 e 5; Lote 19 (dezenove), com 360,00m², confrontando-se pela frente com Av. Bahia; fundos com lote 18; e lados com lotes 17 e 21; Lotes 20 e 22 (vinte e vinte e dois) com 360,00m² cada um, confrontando-se pela frente com a Rua Ceará; fundos com lotes 21 e 23 e lados com lotes 18 e 24; Lote 28 (vinte e oito), com 360,00m² confrontando-se pela frente com Rua 7 de Setembro; fundos com partes dos lotes 24 e 25; e lados com lotes 27 e 29. Na Quadra "AS": Lote 10 (dez), com 360,00m², confrontando-se:

TRANSPORTADO ÀS FLS. 051 DO L^o 2-B3 DESTA CARTÓRIO.

MATRÍCULA N.º VEM DA MATRÍCULA Nº 4.300 DO Lº 2-P DATA: Transporte anterior às
IMÓVEL: DESTA CARTÓRIO. fls.067 do Lº 2-AT.

Continuação: confrontando-se pela frente com Av. Bahia; fundos com lote 11, lados com lotes 8 e 12; Lote 18(dezoito), com 360,00m², confrontando-se pela frente com Av., digo, pela frente com Av. Bahia; fundos com lote 19; lados com lotes 16 e 20; Lotes 23 e 25(vinte tres e vinte e cinco), com 360,00m² cada um, confrontando-se pela frente com Rua Goiás; fundos com lotes 22 e 24; um lado com lote 21; e por outro lado com fundos dos lotes 30 e 29 e parte do lote 28; Na Quadra "AT": Lote 2(dois), com 360,00m², confrontando-se pela frente com Rua 7 de setembro; fundos com parte do lote 7; e lados com lotes 1 e 3. Na quadra "AV": Lote 3(tres), com 360,00m², confrontando-se pela frente com a Avenida Central; pelos fundos com partes dos lotes 6 e 7; e lados com lotes 2 e 4; Na Quadra "BA": Lote 3(tres), com 360,00m², confrontando-se pela frente com Rua 7 de setembro; fundos com parte do lote 4; um lado com lote 2; e por outro lado com Rua Maranhão; Lote 5(cinco), com 360,00m², confrontando-se pela frente Av. Minas Gerais; fundos com lote 4; lados com lotes 1 e 7; lotes 6 e 8(seis e oito), com 360,00m² cada um, confrontando-se pela frente com Rua Maranhão; fundos com lotes 7 e 9; e lados com lotes 4 e 10; Lote 14(quatorze), com 360,00m², confrontando-se pela frente com Rua Maranhão; fundos com lote 15; e lados com lotes 12 e 16; LOTE 17(dezessete) com 420,00m², confrontando-se pela frente com Av. Minas Gerais; fundos com lote 16; lado com lote 15; e por outra frente com Rua Tupiniquins. Na Quadra "BC": Lote 7(sete), com 360,00m², confrontando-se pela frente com Rua Mato Grosso; pelos fundos com lote 6; por um lado com lote 9; e por outro lado com fundos dos lotes 1 e 2 e parte lote 3; Lote 13(treze), com 360,00m², confrontando-se pela frente com Rua Mato Grosso; fundos com lote 12; lados com lotes 11 e 15; Lote 16(dezesseis), com 360,00m², confrontando-se pela frente com Av. Minas Gerais; fundos com lote 17; e lados com lotes 14 e 18; Lote 25(vinte e cinco) com 360,00m² confrontando-se pela frente com Rua Mato Grosso; fundos com lote 24; por um lado com lote 23; e por outro lado, com fundos dos lotes 30 e 29 e parte do lote 28. Na QUADRA "BH": Lote 2(dois) com 360m² confrontando-se pela frente com Rua 7 de setembro; fundos com parte do lote 7; e lados com lotes 1 e 3; Lote 10(dez) e 12(doze) com 360,00m², cada um, confrontando-se pela frente com Rua Mato Grosso; fundos com lotes 11 e 13; e lados com lotes 8 e 14; Lote 26(vinte e seis), com 285,00m², confrontando-se pela frente com Rua Tupiniquins; fundos com lote 24; por um lado com lote 27; e por outro lado com a confluência das Ruas Tupiniquins e Mato Grosso. Na Quadra "BI": Lote 2(dois), com 360,00m², confrontando-se pela frente com Rua 7 de setembro; fundos com parte do lote 7; e lados com lotes 1 e 3; Lotes 15(quinze), 17(dezessete) e 19(dezenove), com 360,00m² cada um, confrontando-se pela frente com Av. Paraná; fundos com lotes 14, 16, e 18; e lados com os lotes 13 e 21; Lote 16(dezesseis), com 360,00m², confrontando-se pela frente com Rua Pará; fundos com lote 17; e lados com lotes 14 e 18; Lote 22(vinte e dois), com 360,00m², confrontando-se pela frente com Rua Pará; pelos fundos com lote 23; e lados com lotes 20 e 24; Lote 30(trinta), com 360,00m², confrontando-se pela frente com Av. Jabete; de um lado com lote 29; de outro lado com Av. Paraná; e pelos fundos com parte do lote 25. Na Quadra "BJ": Lote 12(doze), com 360,00m², confrontando-se pela frente com Rua Pará; fundos com lote 13; e lados com lotes 10 e 14; Lote 16(dezesseis), com 360,00m² confrontando-se pela frente com Rua Pará; fundos com lote 17; e pelos lados com lotes 14 e 18. Lote 22(vinte e dois), com 360,00m², confrontando-se pela frente com Rua Pará; fundos com lote 23; e lados com lotes 20 e 24. Na Quadra "BN": Lote 20(vinte), com 360,00m², confrontando-se pela frente com Av. Paraná,

Paraná, fundos com lote 21 e lados com lotes 18 e 22; foram oferecidos e dados em garantia hipotecária, pela devedora MARINHO NOGUEIRA EMPREENDIMENTOS LTDA sediada em Vitória, Capital deste Estado, CGC-MF sob nº 27.373.844/0001-84, re-presentada por seu sócio Mario Martins Nogueira, CIC-MF nº 014.792.887-72, bra-sileiro, casado, empresário, residente neste Município; à Credora a FINANCEIRA BEMGE S/A - CREDITO, FINANCIAMENTO E INVESTIMENTOS, sediada em Belo Horizonte, Capital do Estado de Minas Gerais, CGC-MF sob nº 01.548.981/0001-79, representa-da pelos Senhores Ronald Moysés da Silva, CIC-MF 007.503.106-00, Arivaldo Rodri-gues, CIC-MF nº 049.547.501-68 e Aroldo Rodrigues, CIC-MF nº 049.546.887-87, o primeiro residente neste Município e os dois últimos residente em Vitória, Capi-tal deste Estado, todos brasileiros, casados, bancários; e como Intervenientes-Hipotecantes, o Sr. MÁRIO MARTINS NOGUEIRA e sua esposa REGINA LUCIA CASTRO NO-GUEIRA, brasileiros, casados, ele empresário e ela do lar, CIC-MF nº 014.792.887-72, residentes neste Município; Que necessitando de um empréstimo de dinheiro no valor de R\$9.767.955,00(nove milhões, setecentos e sessenta e sete mil, novecen-tos e cinquenta e cinco cruzeiros) recorreu a Finaceira Bemge S/A- Credito, Fi-nanciamento e Investimentos, e da mesma obteve o referido empréstimo; que na im-portancia acima estão incluídos todos os encargos financeiros combinados e ajus-tados entre a Outorgante Devedora e Credora; que o empréstimo supra mencionado é representado por uma única Nota Promissória de igual valor e será pago em tres-parcelas iguais de R\$3.255.985,00(Tres Milhões, duzentos e cinquenta e cinco mil, novecentos e oitenta e cinco cruzeiros), cada uma, vencíveis em 08.01.1980, 18.04.1980 e 17.06.1980. Valor da avaliação para efeito do artigo 818 do Código Ci-vil: R\$10.200.000,00 (dez milhões e duzentos mil cruzeiros). Fica fazendo parte-integrante do presente registro todas as demais cláusulas desta Escritura. A HI-POTECA CONSTANTE DO PRESENTE REGISTRO É A PRIMEIRA E ESPECIAL SOBRE O IMÓVEL NE-LE DESCRITO. O REFERIDO É VERDADE E DOU FE. Cidade de Vila Velha, 03 de junho - de 1980. O OFICIAL: Perina Chriabi Martins - J.M.A.P.

Registro nº 31 Conforme Contrato de Promessa de Compra e Venda nº 0033, datado de 28 de Julho de 1977, a MARINHO NOGUEIRA EMPREEND. LTDA. prometeu vender ao Sr. RUI CASTRO E OLIVEIRA, para pagamento em prestações, o lote nº 26/27/28 quadra 11A lotos e áreas del. CSO, C0ms2 sito Barra do Jucu, nês e Município, pelo preço de R\$ 108.000,00 que será pago da seguinte forma: Cr\$ como pagamento inicial e o restante em 40 (quarenta) prestações iguais, sem juros, vencíveis mensalmente consecutivamente, a primeira em 25/08/77 e a última em 25/11/80. O REFERIDO É VERDADE E DOU FE. Cidade de Vila Velha, 15 de Julho de 1980. Oficial: Perina Chriabi Martins CPF. do Adquirente nº 093.504.117-68, Portugues, vendedor, residente à Rua Pirangi - 128 - Ramos - Rio de Janeiro. EM: 15/07/80. O OFICIAL MA.

AVERBAÇÃO Nº 32-4.300- Procede-se a esta averbação nos termos da Ata da As-sembléia Geral de Transformação da Sociedade por quotas de responsabilidade Ltda, realizada em 01/11/79, devidamente assinada por Jose Carlos da Silva-Secretário da Assembléia, Mário Martins Nogueira- Presidente da Assembléia e Regina Lúcia de Castro Nogueira, arquivada na Junta Comercial sob nº 32 - 30001925 em data de 20 de novembro de 1979; para constar que o imóvel cons-tante da presente matricula de propriedade de MARINHO NOGUEIRA EMPREENDIMEN-TOS LTDA, mudou a razão social, passando a denominar-se MARINHO NOGUEIRA - EMPREENDIMENTOS S/A. O REFERIDO É VERDADE E DOU FE. Cidade de Vila Velha, 24 de setembro de 1980. O OFICIAL: Perina Chriabi Martins - JMAP.

TRANSPORTADO PARA AS FLS. 064 DO L.º Nº 2-BJ

AVERBAÇÃO Nº 51-4.300. Matriculado o lote nº 19 da quadra C-F com 360,00 ms2 sob nº 17.743 e aliena do conforme registro sob nº 1-17.743 de ordem do Lº nº 2-BU, deste Cartório. Em: 22/7/81. O Oficial Renina Chiabi dbantins - VLBS.

AVERBAÇÃO Nº. 52-4.300 - Matriculado o lote nº 03 da quadra C-Z, com área de 360,00m2 sob nº 17.761 e alienado conforme registro sob nº 1-17.761 de ordem do Lº nº 2-BU, deste Cartório. Em, 24/07/81. O OFICIAL Renina Chiabi dbantins - MCSC.*

AVERBAÇÃO Nº 53-4.300. Matriculado o lote nº 20 da quadra CC com a área de 360,00 ms2 sob nº 17.778 e alienado conforme registro sob nº 1-17.778 de ordem do Lº nº 2-BU, deste Cartório. Em: 28/7/81. O Oficial: Renina Chiabi dbantins - VLBS.

AVERBAÇÃO Nº 54-4.300 - Matriculado o lote nº 16, da quadra C-I, com área de 360,00 ms2., sob nº 17.817 e alienado conforme registro sob nº 1-17.817 de ordem do Lº nº 2-BU, deste Cartório. Em, 05/08/81. O OFICIAL Renina Chiabi dbantins MCS.*

AVERBAÇÃO Nº 55-4.300- Matriculado o lote 08 da quadra A-O com 360m2 sob nº 17.819- e alienado com anuência de BELA ROSA EMPREENDIMENTOS IMOBILIÁRIOS S/A conforme registro 1-17.819 de ordem do Lº 2-BU deste Cartório. Em, 05/08/80. O OFICIAL Renina Chiabi dbantins - RFPC:.....

AVERBAÇÃO Nº 56-4.300 - Matriculado o lote nº 27 da quadra A-K, com a área de 360,00m2. sob nº 17.898 e alienado definitivamente com anuência, conforme registro sob nº 1-17.898 de ordem do Lº nº 2-BV, deste Cartório. Em, 19/08/81. O OFICIAL Rosa Zardo Silva MCSC.

AVERBAÇÃO Nº 57-4.300 - Matriculado o lote nº 06 da quadra D-R, com área de 360,00ms2. sob nº 17.947 e alienado conforme registro sob nº 1-17.947 de ordem do Lº nº 2-BV, deste Cartório. Em, 26/08/81. O OFICIAL Renina Chiabi dbantins MCSC.*

Conforme Contrato de Promessa de Compra e Venda nº 1916, datado de 13 de Agosto de 1981, a MARILHO NOGUEIRA EMPREEND.S/A. prometeu vender ao Sr. SILVESTRE - ABREU MEYERLES. - para pagamento em prestações, o lote nº 15 da quadra "D-E" com a área de 360,00ms2. - sito Morada do Lago - B. do Jucu, neste Município, pelo preço de R\$ 200.000,00 que será pago da seguinte forma: Cr\$ como pagamento inicial e o restante em 35 (trinta e cinco) prestações iguais, sem juros, vencíveis mensais e consecutivamente, a primeira em 15-09-81 e a última em 15-07-84. O REFERIDO É VERDADE E DOU FE. Cidade de Vila Velha. 26 de Agosto de 1981. O Oficial: Renina Chiabi dbantins MA. CPF. do Adquirente nº 046.341.367-91 brasileiro, casado, S.I.T, residente a Rua Araribóia, 640 - Centro - Vila Velha ES. EM: 26/08/81. O OFICIAL Renina Chiabi dbantins MA.

AVERBAÇÃO Nº 58-4.300 - Matriculado o lote nº 17, da quadra A-P, com área de 360,00 ms2., sob nº 17.955 e alienado conforme registro sob nº 1-17.955 de ordem do Lº nº 2-BV, deste Cartório. Em, 26/08/81. O OFICIAL Renina Chiabi dbantins MCS.*

TRANSPORTADO PARA AS FLS. 164 DO Lº 2-BV DESTE CARTÓRIO

Visualização disponibilizada em www.registradores.org.br

PARA SIMPLES CONSULTA COMO CERTIFICADO PARA VALOR DE R\$ 23,66

67- 4.300 - Matriculado o lote nº 26 da quadra A-B, com área de 330,00ms2 sob nº 18.364 e alienado conforme registro sob nº 1-18.364 de ordem do Lº nº 2-B-Z deste cartório. Em, 26/10/81. O OFICIAL: Serina Chialbi Martins - FCM.*

AVERBAÇÃO Nº 68-4.300- Matriculado o lote 15 da quadra A-P com 360,00m2 sob nº 18.370 e alienado conforme registro 1-18.370 de ordem do Lº 2-BZ deste Cartório Em, 27/10/81. O OFICIAL Serina Chialbi Martins - RFPC:o:o:o:o:o

AVERBAÇÃO Nº 69-4.300 - Matriculados os lotes nºs 15 e 17 da quadra BV, com área de 360,00ms2.cada um, sob nº 18.380 e alienados conforme registro sob nº 1-18.380 de ordem do Lº nº 2-BZ, deste Cartório. Em, 29/10/81. O OFICIAL Rosa Carlo Silva - MCSC.*

AVERBAÇÃO Nº 70-4.300 - Matriculado o lote nº 27 da quadra EH, com área de 585ms2, sob nº 18.399 e alienado conforme registro sob nº 1-18.399 de ordem do Lº nº 2-B-Z deste Cartório. Em 04/11/81. O OFICIAL: Serina Chialbi Martins FCM.*

AVERBAÇÃO Nº 71-4.300 Matriculados os lotes nºs 24 e 25 da quadra BV, com área de 30,00ms2 cada um, sob nº 18.438 e alienados conforme registro sob nº 1-18.438 de ordem do Lº nº 2-B-Z deste cartório. Em, 12/11/81. O OFICIAL: Serina Chialbi Martins - FCM.*

AVERBAÇÃO Nº 72-4.300- Matriculados os lotes 02 e 03 da quadra CB com 360m2 cada, sob nº 18.450 e alienados conforme registro 1-18.450 de ordem do Lº 2-BZ deste Cartório. Em, 13/11/81. O OFICIAL: Serina Chialbi Martins - RFPC:o:o:o:o:

AVERBAÇÃO Nº 73-4.300. Matriculado o lote nº 30 da quadra C-W com 360,00 ms2 sob nº 18.505 e ali enado conforme registro sob nº 1-18.505 de ordem do Lº nº 2-EZ, deste Cartório. Em: 19/11/81. O ofi cial: Rosa Carlo Silva - VLBS.

AVERBAÇÃO Nº 74-4.300. Matriculado o lote nº 15 da quadra C-T com 360,00 ms2 sob nº 18.516 e aliê nado com anuência de Bella Rosa Empreendimentos Imobiliários Ltda, conforme registro sob nº 1-18. 516 de ordem do Lº nº 2-CA, deste Cartório. Em: 19/11/81. O Oficial: Serina Chialbi Martins - VLBS.

AVERBAÇÃO Nº 75-4.300- Matriculado o lote 05 da quadra DA com 360,00m2 sob nº 18. 608 e alienado conforme registro nº 1-18.608 de ordem do Lº 2-CA deste Cartório.- Em, 03/12/81. O OFICIAL Rosa Carlo Silva - RFPC:o:o:o:o:o:o:o

AVERBAÇÃO Nº 76-4.300- Matriculado o lote 15 da quadra BU com 360,00m2 sob nº 18 646 e alienado com anuência de Bela Rosa Empreendimentos Imobiliários Ltda. con - forme registro nº 1-18.646 de ordem do Lº 2-CA deste Cartório. Em, 07/12/81. O - OFICIAL Rosa Carlo Silva - RFPC:oo:o:o:o:o:o:o:o:o:o:o:o:o:o:o:o

TRANSPORTADO PARA ÀS FLS. 049 DO Lº Nº 2-CB, DESTES CARTORIO

Visualização disponibilizada em www.registradores.org.br

MATRÍCULA N.º VEN DA MATRÍCULA Nº 4.300 DO Lº Nº 2-P

DATA Transp. anterior fls. 164 do

IMÓVEL:

Lº nº 2-BV, d/ Cartório.

PROPRIETÁRIO: MARINHO NOGUEIRA EMPREENDIMENTOS S/A.

AVERBAÇÃO Nº 77-4.300. Matriculado o lote nº 10 da quadra CW com 360,00 m² sob nº 18.814 e alienado conforme registro sob nº 1-18.814 de ordem do Lº nº 2-CB, deste Cartório. Em: 17/12/81. O Oficial: Rosa Darla Silveira .VLBS.

AVERBAÇÃO nº 78-4.300- Matriculado o lote nº 03 da Quadra "BR", com a área área de 360,00m², sob nº 18.992 e alienado com anuência de Bella Rosa - EMPREENDIMENTOS IMOBILIÁRIOS LTDA., conforme Registro sob nº 1-18.992 de ordem do Lº 2-CB, deste Cartório. EM: 24/12/81. O OFICIAL Delio Fernan des Bouquignon MA

AVERBAÇÃO Nº 79-4.300. Matriculado o lote nº 17 da quadra SG, sob nº 19.778 e alienado com anuência de Casanova Empreendimentos Imobiliários Ltda, conforme registro sob nº 1-19.778 de ordem do Lº nº 2-CE, deste Cartório. Em: 08/1/82. O Oficial: Renia Chiabi de Antis .VLBS.

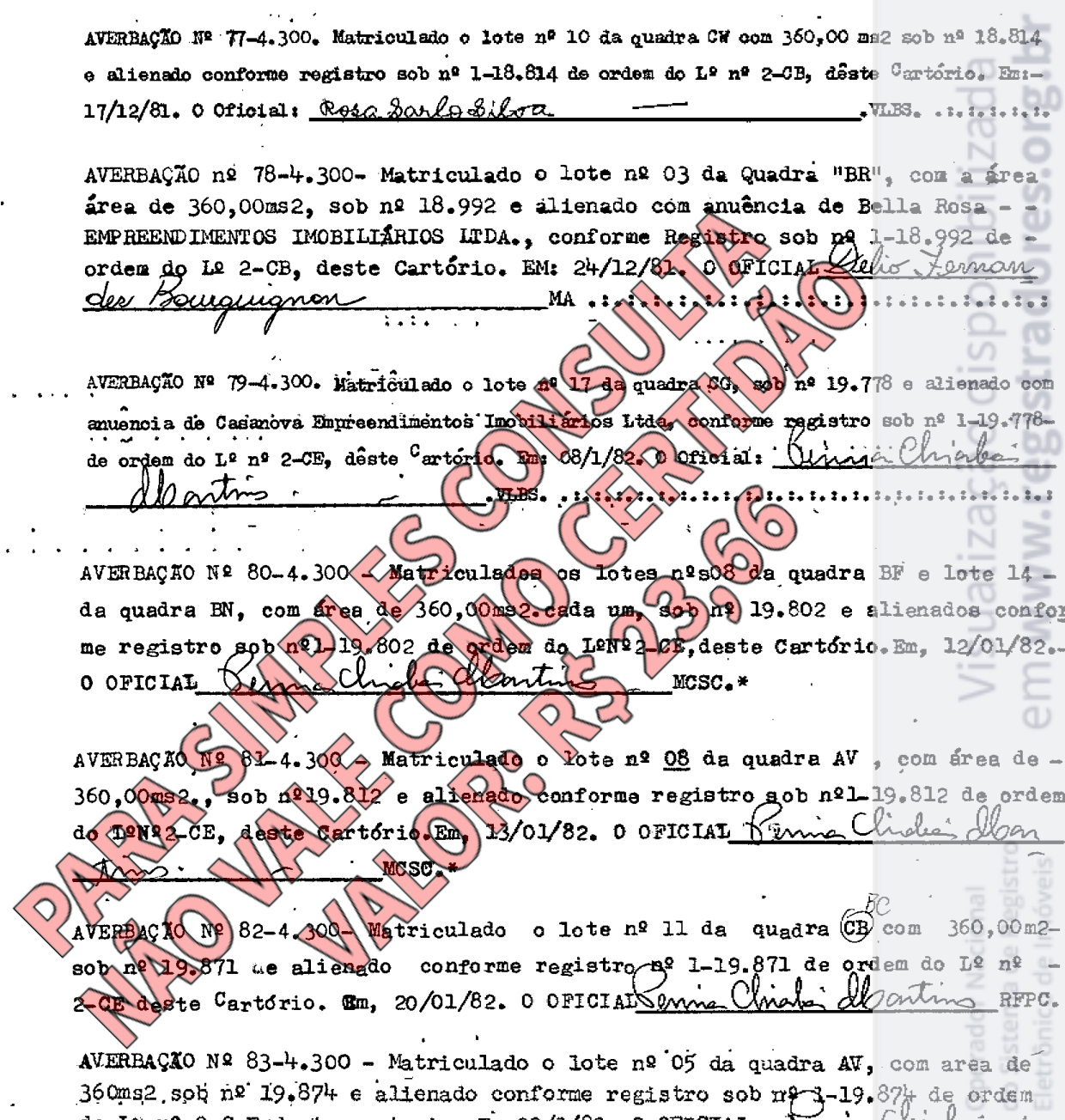
AVERBAÇÃO Nº 80-4.300 - Matriculados os lotes nºs 08 da quadra BF e lote 14 da quadra EN, com área de 360,00m².cada um, sob nº 19.802 e alienados conforme registro sob nº 1-19.802 de ordem do Lº nº 2-CE, deste Cartório. Em, 12/01/82.- O OFICIAL Renia Chiabi de Antis MCSC.*

AVERBAÇÃO Nº 81-4.300 - Matriculado o lote nº 08 da quadra AV , com área de - 360,00m²., sob nº 19.812 e alienado conforme registro sob nº 1-19.812 de ordem do Lº nº 2-CE, deste Cartório. Em, 13/01/82. O OFICIAL Renia Chiabi de Antis MCSC.*

AVERBAÇÃO Nº 82-4.300- Matriculado o lote nº 11 da quadra ^{CE}CB com 360,00m²- sob nº 19.871 e alienado conforme registro nº 1-19.871 de ordem do Lº nº 2-CE deste Cartório. Em, 20/01/82. O OFICIAL Renia Chiabi de Antis RFPC.

AVERBAÇÃO Nº 83-4.300 - Matriculado o lote nº 05 da quadra AV, com area de 360m², sob nº 19.874 e alienado conforme registro sob nº 1-19.874 de ordem do Lº nº 2-C-E deste cartorio. Em, 20/1/82. O OFICIAL : Renia Chiabi de Antis - FCM.*

AVERBAÇÃO Nº 84-4.300 - Matriculado o lote nº 20 da quadra AK, com a área de 360,00m².sob nº 19.946 e alienado conforme registro sob nº 1-19.946 de ordem do Lº nº 2-CF, deste Cartório. Em, 28 de janeiro de 1982. O OFICIAL Renia Chiabi de Antis - MCSC.*



Visualizar o registro em www.registro.org.br

AVERBAÇÃO Nº85-4.300 - Matriculado o lote nº05 da quadra ER, deste ,digo, sob nº19.954 e alienado com anuência de Bella Rosa Empreend.Imob.Ltda., conforme registro nº1-19.954 de ordem do LºNº2-CF, deste Cartório.Em,28/01/82. O OFICIAL Rosa Carla Silva - MCSC.*

AVERBAÇÃO Nº 86-4.300 - Matriculado o lote nº16 da quadra C-Z, com área de 360,00ms2., sob nº20.071 e alienado conforme registro sob nº 1-20.071 de ordem do LºNº2-CF, deste Cartório.Em, 15/02/82. O OFICIAL Renata Chialis Martins MCSC.

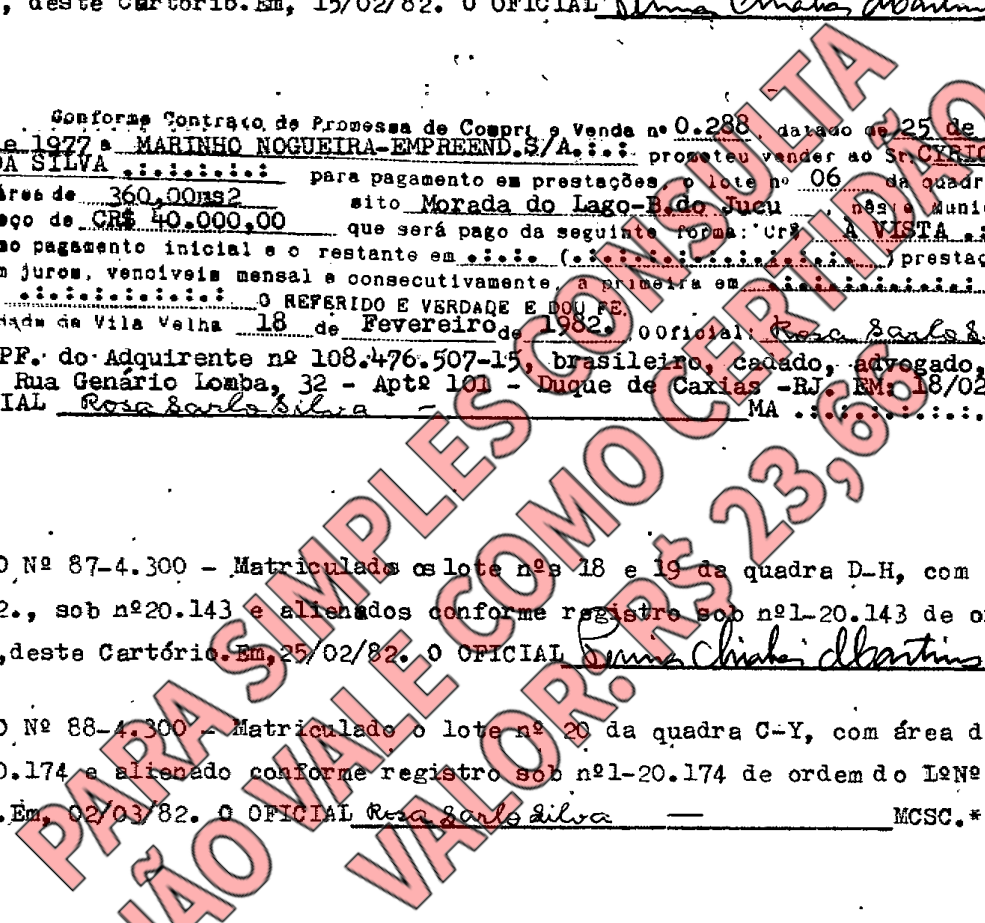
Conforme Contrato de Promessa de Compra e Venda nº 0.288 datado de 25 de Agosto de 1977 a MARINHO NOGUEIRA-EMPREEND.S/A. prometeu vender ao Sr. CYRILLO JORGE DA SILVA para pagamento em prestações o lote nº 06 da quadra "DB" com área de 360,00ms2 sito Morada do Lago-B do Jucu neste Município, pelo preço de CR\$ 40.000,00 que será pago da seguinte forma: CR\$ 10.000,00 como pagamento inicial e o restante em 40 prestações iguais, sem juros, vencíveis mensal e consecutivamente, a primeira em 15/09/77 e a última em 15/09/82. O REFERIDO E VERDADE E DOU FE. Cidade de Vila Velha 18 de Fevereiro de 1982. Oficial: Rosa Carla Silva CPF. do Adquirente nº 108.476.507-15, brasileiro, casado, advogado, Residente à Rua Genário Lomba, 32 - Aptº 101 - Duque de Caxias - RJ. Em: 18/02/82. O OFICIAL Rosa Carla Silva - MA

AVERBAÇÃO Nº 87-4.300 - Matriculado os lote nºs 18 e 19 da quadra D-H, com área de 720,00ms2., sob nº20.143 e alienados conforme registro sob nº1-20.143 de ordem do LºNº2-CF, deste Cartório.Em,25/02/82. O OFICIAL Renata Chialis Martins MCSC.

AVERBAÇÃO Nº 88-4.300 - Matriculado o lote nº 20 da quadra C-Y, com área de 360,00ms2. sob nº 20.174 e alienado conforme registro sob nº1-20.174 de ordem do LºNº2-CG, deste Cartório.Em, 02/03/82. O OFICIAL Rosa Carla Silva - MCSC.*

Conforme Contrato de Promessa de Compra e Venda nº 0255 datado de 23 de Agosto de 1977 a MARINHO NOGUEIRA-EMPREEND. INOB. LTDA. prometeu vender ao Sr. MAURICIO DE OLIVEIRA LIMA para pagamento em prestações, o lote nº 04 da quadra "B-J" com área de 360,00ms2 sito Morada do Lago-B do Jucu neste Município, pelo preço de CR\$ 36.000,00 que será pago da seguinte forma: CR\$ 9.000,00 como pagamento inicial e o restante em 40 (quarenta) prestações iguais, sem juros, vencíveis mensal e consecutivamente, a primeira em 15/09/77 e a última em 15/09/82. O REFERIDO E VERDADE E DOU FE. Cidade de Vila Velha 30 de MARÇO de 1982. Oficial: Renata Chialis Martins CPF. do Adquirente nº 267.007.786-20, brasileiro, bancário, solteiro, residente à Rua Osvaldo Cruz, 109 - Centro - Dom Cavatti - MG. Em: 30/03/82. O OFICIAL Renata Chialis Martins MA

TRANSPORTADO PARA AS FLS. 079 DE ORDEM DO L.º 2-JH, DESTES CARTÓRIO.



Visualização disponibilizada em www.registradores.org.br

Operador Nacional do Sistema de Registro Eletrônico de Imóveis

MATRÍCULA N.º (VEM DA MATRÍCULA nº 4.300 do Lº 2-P, DATA Transporte das Fls. 049
IMÓVEL: DESTÊ CARTÓRIO) do Lº 2-CB, d/ Cartório.

PROPRIETÁRIO: MARINHO NOGUEIRA -EMPREENHIMENTOS S/A.
CGC. nº 27.373.844/0001-34.

Conforme Contrato de Promessa de Compra e Venda nº 0170, datado de 16 de Agosto de 1977 a MARINHO NOGUEIRA-EMPREENH. LTDA. prometeu vender ao Sr. MAURICIO DE OLIVEIRA LIMA para pagamento em prestações, o lote nº 27 da quadra "B-F" com área de 360,00ms² sito Morada do Lago - B. do Jucu neste Município, pelo preço de CR\$ 36.000,00 que será pago da seguinte forma: Cr\$ prestações iguais, como pagamento inicial e o restante em 40 (quarenta) prestações iguais, sem juros, vencíveis mensal e consecutivamente, a primeira em 10/09/77 e a última em 10/12/80. O REFERIDO E VERDADE E DOU FE. Cidade de Vila Velha 30 de Março de 1982. Oficial: Rosa Carlo Silva
CPF. do Adquirente nº 267.007.786-20, brasileiro, comerciante, residente à Rua São Paulo - 81 - Vila Rubim - Vitória-ES. EM: 30/03/82. O OFICIAL Rosa Carlo Silva MA

Conforme Contrato de Promessa de Compra e Venda nº 0263, datado de 23 de Agosto de 1977 a MARINHO NOGUEIRA-EMPREENH. LTDA. prometeu vender ao Sr. MAURICIO DE OLIVEIRA LIMA para pagamento em prestações, o lote nº 28 da quadra "B-F" com área de 360,00ms² sito Morada do Lago - B. do Jucu neste Município, pelo preço de CR\$ 36.000,00 que será pago da seguinte forma: Cr\$ prestações iguais, como pagamento inicial e o restante em 40 (quarenta) prestações iguais, sem juros, vencíveis mensal e consecutivamente, a primeira em 15/09/77 e a última em 15/12/80. O REFERIDO E VERDADE E DOU FE. Cidade de Vila Velha 30 de Março de 1982. Oficial: Rosa Carlo Silva
CPF. do Adquirente nº 267.007.786-20, brasileiro, bancário, residente à Rua Osvaldo Cruz - 109 - Dom Cavatti - MG. EM: 30/03/82. O OFICIAL Rosa Carlo Silva MA

AVERAÇÃO Nº 89-4.300 - Matriculado o lote nº 06 da quadra D-A, com area de 360ms², sob nº 20.370 e alienado conforme registro sob nº 1-20.370 de ordem do Lº nº 2-C-H deste cartorio. Em, 05/04/82. O OFICIAL : Perina Chales Martins PCM.*

AVERAÇÃO Nº 90-4.300 - Matriculado o lote nº 14 da quadra C-W, com area de 360ms², sob nº 20.371 e alienado conforme registro sob nº 1-20.371 de ordem do Lº nº 2-C-H deste cartorio. Em, 05/04/82. O OFICIAL : Perina Chales Martins PCM.*

Conforme Contrato de Promessa de Compra e Venda nº 0304, datado de 08 de Agosto de 1977 a MARINHO NOGUEIRA-EMPREENH. S/A prometeu vender ao Sr. MARIA DE JESUS CORREIA para pagamento em prestações, o lote nº 03 da quadra "DR" com área de 360,00ms² sito Morada do Lago - B. do Jucu neste Município, pelo preço de CR\$ 36.000,00 que será pago da seguinte forma: Cr\$ A VISTA prestações iguais, sem juros, vencíveis mensal e consecutivamente, a primeira em e a última em O REFERIDO E VERDADE E DOU FE. Cidade de Vila Velha 12 de ABRIL de 1982. Oficial: Rosa Carlo Silva
CPF. da Adquirente nº 096.538.727-53, brasileira, comerciante, estado civil (não consta), residente à Rua Augusta Mendes, 75 - Ilha de Monte Belo - Vitória -ES. EM: 12/04/82. O OFICIAL Rosa Carlo Silva MA

REGISTRO DE IMÓVEIS

REGISTRO GERAL

Rebêlwa

15

LIVRO N.º 2=CI

FLS. 288

MATRICULA N.º VEM DA MATRICULA 4.300 DO L.º 2-P, D/CARTÓRIO DATA Transp. fls. 079 do L.º 2-CH.

IMÓVEL:

PROPRIETÁRIO: MARINHO NOGUEIRA EMPREENDIMENTOS S/A - CGC 27.373.844/0001-34.

AVERBAÇÃO Nº 101-4.300. Procedeu-se a esta averbação nos termos do Ofício nº CONT/178/82, datado de 06 de maio de 1982, cuja segunda via fica arquivada, firmado pelo credor FINANCEIRA BEMGE S/A - CREDITO, FINANCIAMENTO E INVESTIMENTO, apresentado a este registro pelo devedor MARINHO NOGUEIRA EMPREENDIMENTOS S/A, para que o registro nº 30-4.300 de ordem, fique cancelado e considerado inexistente visto ter o aludido devedor solvido a totalidade de seu débito. O REFERIDO É VERDADE E DOU FE. Cidade de Vila Velha, 27 de maio de 1982. O Oficial: Perina Chiebi de Abartins

AVERBAÇÃO Nº 102-4.300 - Matriculado o lote nº 04 da quadra AZ, com área de 360,00ms2., sob nº 20.714 e alienado conforme registro sob nº 1-20.714 de ordem do L.º nº 2-CJ, deste Cartório. Em, 28/05/82. O OFICIAL Perina Chiebi de Abartins - MCS.*

AVERBAÇÃO Nº 103-4.300 - Matriculados os lotes nºs 11 e 13 da quadra BU e lote nº 07 da quadra D-Q., com a área de 360,00ms2 cada um, sob nº 20.757 e alienado conforme registro sob nº 1-20.757 da ordem do L.º nº 2-C-J deste cartório. Em, 04/06/82. O OFICIAL: Perina Chiebi de Abartins PCM.*

AVERBAÇÃO Nº 104-4.300 - Matriculado o lote nº 05 da quadra AK, com área de 360,00ms2., sob nº 20.759 e alienado conforme registro sob nº 1-20.759 de ordem do L.º nº 2-CJ, deste Cartório. Em, 04/06/82. O OFICIAL Perina Chiebi de Abartins - MCS.*

Registro de 1982 de 25 de Maio de 1982 a MARINHO NOGUEIRA-EMPREEND.S/A. prometeu vender ao Sr. ETHELVINO ALVES DOS SANTOS para pagamento em prestações, o lote nº 10 da quadra "D-E" com a área de 360,00ms2. sito Morada do Lago-B. do Jucuruçu e Município, pelo preço de R\$ 63.000,00 que será pago da seguinte forma: R\$ 33.000,00 como pagamento inicial e o restante em 01 (Uma) prestações iguais, sem juros, vencíveis mensal e consecutivamente, a primeira em 25/06/82. O REFERIDO É VERDADE E DOU FE Cidade de Vila Velha 09 de Junho de 1982. O Oficial: Perina Chiebi de Abartins CPF. do Adquirente nº 451.584.527-68, brasileiro, casado, residente à Rua Arariboia, nº 640 - Centro - Vila Velha-ES. EM: 09/06/82. O OFICIAL Perina Chiebi de Abartins - MA

AVERBAÇÃO Nº 105-4.300 - Matriculado o lote nº 05, da quadra AS, com área de 360,00 ms2., sob nº 20.814 e alienado conforme registro sob nº 1-20.814 de ordem do L.º nº 2-CJ, deste Cartório. Em, 17/06/82. O OFICIAL Perina Chiebi de Abartins - MCS.*

AVERBAÇÃO Nº 106-4.300 - Matriculado o lote nº 13 da quadra B-Y, com a área de 360,00ms2 sob nº 20.849 e alienado conforme registro sob nº 1-20.849 de ordem do L.º nº 2-C-J deste cartório. Em, 25/06/82. O OFICIAL: Perina Chiebi de Abartins - PCM.*

REGISTRO DE IMÓVEIS

REGISTRO GERAL

LIVRO Nº 2

AVERBAÇÃO Nº 107-4.300 - Matriculado o lote nº 01 da quadra C-B, com area de 360ms2, sob nº 20.947 e alienado conforme registro sob nº 1-20.947 de ordem do Lº nº 2-C-K deste Cartorio . Em,12/07/82. O OFICIAL: Serina Chiebi d'Arztins PCM.*

AVERBAÇÃO Nº 108-4.300 - Matriculado o lote nº 20 da quadra DE, com a area de 360,00ms2 sob nº 20.949 e alienado conforme registro sob nº 1-20.949 de ordem do Lº nº 2-C-K deste Cartorio .Em, 12/07/82 . O OFICIAL : Serina Chiebi d'Arztins PCM.*

AVERBAÇÃO Nº 109-4.300- Matriculado o lotenº 20 da quadra CV com 360m2 sob nº 20.960 e alienado com anuência de Bela Rosa Empreendimentos Imobiliários Ltda.- conforme registro nº 1-20.960 de ordem do Lº 2-CK deste Cartório. Em, 15/07/82. O OFICIAL Serina Chiebi d'Arztins - RFPC.

Registro nº 45-4.300
Conforme Contrato de Promessa de Compra e Venda nº 3.350 datado de 28 de Maio de 1982 a MARINHO NOGUEIRA-EMPREEND.S/A. prometem vender ao Sr. SILVESTRE ABREU MEYRELLES. Para pagamento em prestações, o lote nº 22 da quadra "DE", com a área de 360,00ms2 sito Morada do Lago - B. do Jucu neste Município; pelo preço de CR\$ 60.000,00 que será pago da seguinte forma: R\$ 10.000,00 como pagamento inicial e o restante em 12 prestações iguais, sem jûros, vencíveis mensal e consecutivamente, a primeira em 30/07/82 e a última em 30/07/83 REFERENDO E VERDADO E DOU FE. Cidade de Vila Velha 20 de JULHO de 1982. O Oficial: Serina Chiebi d'Arztins CPF. do Adquirente nº 046.341.367-91, brasileiro, casado, supervisor - res. à Rua Arariboia - Vila Velha-ES. EM: 20/07/82. O OFICIAL Serina Chiebi d'Arztins MA

AVERBAÇÃO Nº 110-4.300 - Matriculado o lote nº 15 da quadra AA, com área de 360,0m2. sob nº 21.293 e alienado com anuência conforme registro sob nº 1-21.293 de ordem do AVERBAÇÃO Nº 110-4.300. Matriculado o lote nº 15 da quadra C-X com a área de 360,00 ms2, sob nº 21.037 e alienado conforme registro sob nº 1-21.037 de ordem do Lº nº 2-CK, deste Cartório. Em: 22/7/82. O Oficial: Serina Chiebi d'Arztins VLBS.

AVERBAÇÃO Nº 111-4.300- Matriculado o lote 23 da quadra AR com 360m2 sob nº 21.065 e alienado conforme registro nº 1-21.065 de ordem do Lº nº 2-CK deste Cartório. Em, 27/07/82. O OFICIAL Serina Chiebi d'Arztins - RFPC.*

AVERBAÇÃO Nº 112-4.300 - Matriculado o lote nº 18 da quadra ED com area de 360ms2 sob nº 21.128 e alienado conforme registro sob nº 1-21.128 de ordem do Lº nº 2-C-K deste Cartorio. Em,04/08/82. O OFICIAL : Serina Chiebi d'Arztins PCM.*

AVERBAÇÃO Nº 113-4.300 - Matriculado o lote nº 15 da quadra AA, com área de 360,00m2. sob nº 21.293 e alienado com anuência conforme registro sob nº 1-21.293 de ordem do Lº nº 2-CI, deste Cartório. Em, 12/08/82. O OFICIAL Serina Chiebi d'Arztins MCSC.

TRANSPORTADO PARA AS FLS. 021 DE ORDEM DO Lº 2-CM, DESTA CARTÓRIO.

Visualização disponibilizada em www.registradores.org.br

[Handwritten signature] 16

MATRÍCULA N.º (VEM DA MATRÍCULA 4.300 DO L.º 2-P.D/CARTÓRIO). DATA Transp. Fls. 288 do L.º IMÓVEL 2-CI.

PROPRIETÁRIO: MARINHO NOGUEIRA EMPREENDIMENTOS S/A.
CGC. nº 27.373.844/0001-34.

Registro

nº
45-4.300

Conforme Contrato de Promessa de Compra e Venda nº 0463 datado de 16 de Agosto de 1977 a MARINHO NOGUEIRA-EMPREEN. S/A. prometeu vender ao Sr. HERACLITO AMANCIO PEREIRA JUNIOR, para pagamento em prestações, o lote nº 08 da quadra "DE", com a área de 360,00ms2, sito Morada do Lago - B. de Jucu, neste Município, pelo preço de CR\$ 42.000,00 que será pago da seguinte forma: Cr\$ - JÁ QUITADO como pagamento inicial e o restante em prestações iguais, sem juros, vencíveis mensal - consecutivamente, a primeira em e a última em O REFRIDO É VERDADE E DOU FE cidade de Vila Velha 24 de Agosto de 1982. O Oficial: Serni Chialei dbartins
CPF. de Adquirente nº 451.884.677-04, brasileiro, solteiro, universitário residente a rua Waldemiro da Silveira, 102 - Jucutuquara - Vitória-ES. - O OFICIAL Serni Chialei dbartins - MA. em: 24/08/82

AVERBAÇÃO Nº 114-4.300. Matriculado o lote nº 5 da quadra AO com a área de 360,00 ms2, sob nº 21.438 e alienado com anuência de Bella Rosa Empreendimentos Imobiliários Ltda, conforme registro sob nº 1-21.438 de ordem do L.º nº 2-CM, deste Cartório. Em: 26/8/82. O Oficial: Serni Chialei dbartins - VLS.

AVERBAÇÃO Nº 115-4.300 - Matriculado o lote nº 07 da quadra A-X, com área de 360,00 ms2., sob nº 21.439 e alienado com anuência de Bella Rosa Empreendimentos Imobiliários Ltda., conforme registro sob nº 1-21.439 de ordem do L.º nº 2-CM, deste Cartório. Em, 26/08/82. O OFICIAL Serni Chialei dbartins MCSC.*

AVERBAÇÃO Nº 116-4.300 - Matriculado o lote nº 15 da quadra CS, com área de 360,00ms2. sob nº 21.458 e alienado conforme registro sob nº 1-21.458 de ordem do L.º nº 2-CM, deste Cartório. Em, 31/08/82. O OFICIAL Serni Chialei dbartins - MCSC.*

AVERBAÇÃO Nº 117-4.300- Matriculado o lote 04 da quadra AS com 360m2 sob nº 21.514- e alienado conforme registro 1-21.514 de ordem do L.º 2-CM deste Cartório. Em, 10/09/82. O OFICIAL Serni Chialei dbartins - RFPC.*

AVERBAÇÃO Nº 118-4.300. Matriculados os lotes nºs 3 da quadra BN com a área de 495,00 ms2 e 8 da quadra AJ, com a área de 360,00 ms2, sob nºs 21.547 e 21.548, e alienados conforme registros sob nºs 1-21.547 e 1-21.548 de ordem respectivamente do L.º nº 2-CM, deste Cartório. Em: 15/9/82. O Oficial: Serni Chialei dbartins - VLS.

AVERBAÇÃO Nº 119-4.300 - Matriculado o lote nº 08 da quadra BR com area de 360ms2 , sob nº 21.568 e alienado com anuência de Bella Rosa Empreendimentos Imobiliários Ltda, conforme registro sob nº 1-21.568 de ordem do L.º nº 2-C-M deste Cartório. Em, 16/09/82. O OFICIAL : Serni Chialei dbartins - PCM.*

REGISTRO DE IMÓVEIS

REGISTRO GERAL

LIVRO N.º 2 - CM

AVERBAÇÃO Nº 120-4.300. Matriculado o lote nº 4 da quadra "DN", com a área de 360,00 ms2, sob nº 21.620 e alienado com anuência de Casanova Empreendimentos Imobiliários Ltda, conforme registro sob nº 1-21.620 de ordem do Lº nº 2-CN, deste Cartório. Em: 20/9/82. O Oficial: [assinatura]

AVERBAÇÃO Nº 121-4.300 - Matriculado o lote nº 01, da quadra BL, com área de 360,00 ms2., sob nº 21.784 e alienado conforme registro sob nº 1-21.784 de ordem do Lº nº 2-CN, deste Cartório. Em, 28/09/82. O OFICIAL [assinatura]
MCS.*****

AVERBAÇÃO Nº 122-4.300- Matriculado o lote nº 21 da quadra A-E, com a área de 360,00ms2 sob nº 21.844 e alienado conforme registro sob nº 1-21.844 de ordem do Lº nº 2-C-O deste Cartório. Em, 06/10/82. O OFICIAL : [assinatura]
PCM.*

AVERBAÇÃO Nº 123-4.300 - Matriculado o lote nº 10 da quadra DE, com área de 360,00ms2., sob nº 21.982 e alienado conforme registro sob nº 1-21.982 de ordem do Lº nº 2-CO, deste Cartório. Em, 14/10/82. O OFICIAL [assinatura] MSC.

AVERBAÇÃO Nº 124-4.300 - Matriculado o lote nº 03 da quadra B-Z, com area de 360ms2, sob nº 22.471 e alienado conforme registro sob nº 1-22.471 de ordem do Lº nº 2-C-Q deste Cartório. Em, 9/11/82. O OFICIAL : [assinatura]
PCM.*

AVERBAÇÃO Nº 125-4.300 - Matriculados os lotes nºs 05 e 06 da quadra G-Q, com - area de 360ms2 cada um, sob nºs 22.496 e 22.497 e alienados com anuência de Casa nova Empreendimentos Imobiliários Ltda., conforme registro sob nº 1-22.496 e 1-22.497 de ordem do Lº nº 2-C-Q deste Cartório . Em, 10/11/82. O OFICIAL: [assinatura]
PCM.*

AVERBAÇÃO Nº 126-4.300. Matriculado o lote nº 20 da quadra BG com a área de 360,00 ms2, sob nº - 22.807 e alienado com anuência de Bella Rosa Empreendimentos Imobiliários Ltda, conforme regis - tro sob nº 1-22.807 de ordem do Lº nº 2-CR, deste Cartório. Em: 9/12/82. O Oficial: [assinatura]
VLBS.

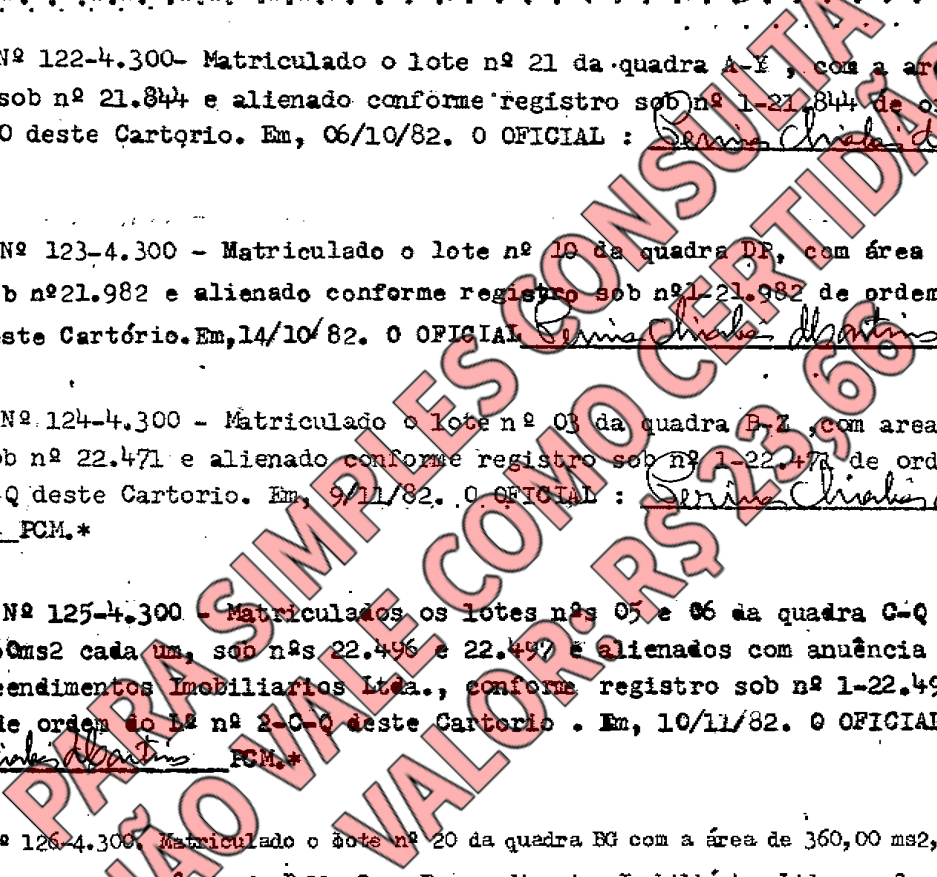
AVERBAÇÃO Nº 127-4.300 - Matriculado o lote nº 19, da quadra AK, com área de 360,00 ms2., sob nº 23.530 e alienado conforme registro sob nº 1-23.530 de ordem do - Lº nº 2-CU, deste Cartório. Em, 23/12/82. O OFICIAL [assinatura] MCS.*

AVERBAÇÃO Nº 128-4.300 - Matriculados os lotes nºs 01 e 03, da quadra CK, sob nºs 23.572 e 23.573 e alienados conforme registros sob nºs 1-23.572 e 1-23.573 de ordem - do Lº nº 2-CU, deste Cartório. Em, 24/12/82. O OFICIAL [assinatura]
MCS.*****

TRANSPORTADO PARA AS FLS. 258, DE ORDEM DO Lº Nº 2-CU, DESTES CARTORIO.

Visualização disponibilizada em www.registradores.org.br

Operador Nacional do Sistema de Registro Eletrônico de Imóveis



REGISTRO DE IMÓVEIS

REGISTRO GERAL

LIVRO N.º 2-CU

AVERBAÇÃO Nº 138-4.300- Matriculado o lote nº 01 da quadra BR com 360m2 sob nº 24.316 e alienado com anuência de Bela Rosa Empreendimentos Imobiliários Ltda., conforme registro 1-24.316 de ordem do Lº 2-CZ deste Cartório. Em, 09/02/83. O OFICIAL [assinatura] RFPC.*

AVERBAÇÃO Nº 139-4.300 - Matriculado o lote 22 da quadra DE, com área de 360,00ms2., sob nº24.382 e alienado definitivamente conforme registro sob nº1-24.382 de ordem do Lº nº2-CZ, deste Cartório. Em, 21/02/83. O OFICIAL [assinatura] Chieki dbartins - MCSC.L.*

AVERBAÇÃO Nº 140-4.300. Matriculado o lote nº 22 da quadra ES, com a área de 360,00 ms2, sob nº 24.446 e alienado com anuência de Bella Rosa Empreendimentos Imobiliários Ltda, conforme registro sob nº 1-24.446 de ordem do Lº nº 2-DA, deste Cartório. Em: 1/3/83. O Oficial: [assinatura] .VLBS.

AVERBAÇÃO Nº 141-4.300- Matriculado sob nº 24.457, o lote nº 09 da quadra CC- com 360,00m2 e alienado conforme registro nº 1-24.457 de ordem do Lº 2-DA des te Cartório. Em, 02/03/83. O OFICIAL [assinatura] - RFPC.

AVERBAÇÃO Nº 142-4.300. Matriculados os lotes nºs 12 e 14 da quadra A-3, com a área de 360,00 ms2, cada um, sob nº 24.547 e 24.548 e alienados conforme registros nºs 1-24.547 e 1-24.548 de ordem do Lº nº 2-DA, deste Cartório, respectivamente. Em: 15/3/83. O Oficial: [assinatura] .VLBS.

AVERBAÇÃO Nº 143-4.300. Matriculados os lotes nºs 29 e 30 da quadra CX, com a área de 360ms2 cada um, sob nºs 24.590 e 24.591 e alienados conforme registros sob nºs 1-24.590 e 1-24.591 - de ordem do Lº nº 2-DB, deste Cartório. Em: 22/3/83. O Oficial: [assinatura] .VLBS.

AVERBAÇÃO Nº 144-4.300 - Matriculados os lotes nºs 10 e 12 da quadra C-I, com as areas de 360ms2 cada um, sob nºs sob nºs 24.685 e 24.686 e alienados conforme registros sob nºs 1-24.685 e 1-24.686 de ordem do Lº nº 2-D-B deste cartorio. Em,12/04/83. O OFICIAL : [assinatura] PCM.*

AVERBAÇÃO Nº 145-4.300 - Matriculado o lote nº 20 da quadra BT, com area de 360ms2 sob nº 24.708 e alienado conforme registro sob nº 1-24.708 de ordem do Lº nº 2-D-B deste cartorio. Em,14/4/83. O OFICIAL : [assinatura] PCM.*

AVERBAÇÃO Nº 146-4.300 - Matriculado o lote nº 16 da quadra D-C com area de 360ms2 sob nº 24.724 e alienado conforme registro sob nº 1-24.724 de ordem do Lº nº 2-D-C deste cartorio. Em,19/04/83. O OFICIAL : [assinatura] PCM.*

AVERBAÇÃO Nº 147-4.300 - Matriculados os lotes nºs 22 e 24 da quadra A-D, com area de 360ms2 cada um, sob nº 24.729 e alienados com anuencia de Casanova Em preend. Imob. Ltda, conforme registro nº 1-24.729 de ordem Lº 2-D-C. Em,19/4/83. O OFICIAL: [assinatura] PCM.*

TRANSPORTADO PARA AS FIS. 104 DE ORDEM DO Lº2-DC, DESTA CARTÓRIO.

Visualização disponibilizada em www.registradores.org.br

PARA SIMPLES CONSULTA NÃO VALE COMO CERTIFICADO

Operador Nacional do Sistema de Registro Eletrônico de Imóveis

REGISTRO DE IMÓVEIS
REGISTRO GERAL

[Handwritten signature] 18

LIVRO N.º 2 -DC

Fls. 104

MATRÍCULA N.º SEM DA MATRÍCULA nº 4.300 DO Lº 2-P, DATA Transp. Ant. Fls. 258 do
IMÓVEL DESTE CARTÓRIO. Lº 2-CU, d/ Cartório.

PROPRIETÁRIO: MARINHO NOGUEIRA EMPREENDIMENTOS S/A,
CGC. nº 27.373.844/0001-34.

AVERBAÇÃO nº 148-4.300 - Matriculado o Lote nº 25 da Quadra "AY", com área de 360,00ms2, sob nº 24.798 e Prometido conforme Registro sob nº 1-24.798 de ordem do Lº 2-DC, deste Cartório: EM: 03/05/83: O OFICIAL *Serina Chiala*
Abartins MA.....

AVERBAÇÃO Nº 149-4.300 - Matriculado o lote nº 18 da quadra B-K, com area de 360ms2, sob nº 24.806 e alienado com anuencia de Bela Rosa Empreendimentos Imobiliarios Ltda, conforme registro sob nº 1-24.806 de ordem do Lº nº 2-D-C deste Cartorio . Em, 04/05/83. O OFICIAL *Serina Chiala* *Abartins* PCM.*

AVERBAÇÃO Nº 150-4.300- Matriculado o lote 30 da quadra AV com 360m2 sob nº 24.840 e alienado conforme registro 1-24.840 do Lº 2-DC deste Cartório. Em, 10/05/83. O OFICIAL *Serina Chiala* *Abartins* RFPC.*

AVERBAÇÃO Nº 151-4.300 - Matriculado o lote nº 01, da quadra AU, com área de 360,00 ms2., sob nº 24.937 e alienado conforme registro sob nº 1-24.937 de ordem do Lº nº 2-DC, deste Cartório. Em, 26/05/83. O OFICIAL *Serina Chiala*
Abartins MCS.....

AVERBAÇÃO Nº 152-4.300. Matriculados os lotes nºs 6 e 8 da quadra BM com a área de 720,00 ms2 (total) sob nº 24.975 e alienados com anuencia de Casanova Empreendimentos Imobiliários Ltda, conforme registro sob nº 1-24.975 de ordem do Lº nº 2-DD, deste Cartório. Em: 7/6/83. O Oficial: *Serina Chiala* *Abartins* VLBS.

AVERBAÇÃO Nº 153-4.300. Matriculado o lote nº 29 da quadra CS com a área de 360,00 ms2, sob nº 25.156 e alienado conforme registro sob nº 1-25.156 de ordem do Lº nº 2-DD, deste Cartório Em: 23/6/83. O Oficial: *Serina Chiala* *Abartins* VLBS.

AVERBAÇÃO Nº 154-4.300 - Matriculado o lote nº 12 da quadra BE, com area de 360ms2 sob nº 25.300 e alienado conforme registro sob nº 1-25.300 de ordem do Lº nº 2-D-E deste Cartorio . Em,30/06/83. O OFICIAL : *Serina Chiala*
Abartins PCM.*

AVERBAÇÃO Nº 155-4.300 - Procede-se a esta averbação nos termos da Certidão a apresentada, lavrada às fls.254v do Lº nº B,nº 1, sob nº 508, do Cartorio do Registro Civil de Guarapari, em data de 27 de fevereiro de 1981, pelo escrevente autorizado - Pedro Paulo Fernandes, a adquirente ELOISA ERITO DOS REIS, do registro sob nº 61, as fls.10, do 2-A-R (promessa), casou-se com o Sr. - JOAO LUIZ COLOMBO SARNAGLIA, que em vittude do casamento passou a assinar-se: ELOISA ERITO DOS REIS COLOMBO SARNAGLIA. O REFERIDO E VERDADE E DOU FE. Cidade de Vila Velha, 06 de julho de 1983. O OFICIAL : *Serina Chiala* *Abartins* PCM.*

REGISTRO DE IMÓVEIS
REGISTRO GERAL

[Handwritten signature]
19
FLS. 080

LIVRO N.º 2 - DK

MATRÍCULA N.º VEM DA MATRÍCULA Nº 4.300 DE ORDEM DO DATA Transporte ant. fls. 104,
IMÓVEL Lº 2-P, DESTA CARTÓRIO. do Lº 2-DC, d/Cartório.

PROPRIETÁRIO: MARINHO NOGUEIRA EMPREENDIMENTOS S/A.

AVERBAÇÃO Nº 166-4.300 - Matriculados os lotes nºs 08 e 10, da quadra OZ, com área de 360,00 ms2., cada um, sob nº 26.719 e 26.720 e alienados conforme registros sob nºs 1-26.719 e 1-26.720 de ordem do Lº nº 2-DK, deste Cartório. - Em, 08/11/83. O OFICIAL: *[Handwritten Signature]* MCS.*.*.*.*.*.*.*.*.

AVERBAÇÃO Nº 167-4.300. Matriculados os lotes nºs 16 e 18 da quadra CM, com a área de 360,00 ms2 cada um, sob nºs 26.721 e 26.722 e alienados conforme registros sob nºs 1-26.721 e 1-26.722 de ordem do Lº nº 2-DK, deste Cartório. Em: 8/11/83. O Oficial: *[Handwritten Signature]* VLS.*.*.*.*.*.*.*.*.

AVERBAÇÃO nº 168-4.300 - Matriculado o Lote nº 06 (seis) da Quadra "BV", com área de 360,00ms2, sob nº 26.790 e Prometido conforme Registro sob nº 1-26.790 de ordem do Lº 2-DK, deste Cartório. EM: 17/11/83. O OFICIAL: *[Handwritten Signature]* MA*.*.*.*.*.*.*.*.*.

AVERBAÇÃO Nº 169-4.300 - Matriculado o lote nº 8 da quadra D-N com area de 360,00ms2 sob nº 26.798 e alienado com anuência de Casanova Empreendimentos - Imobiliarios Ltda, conforme registro sob nº 1-26.798 de ordem do Lº nº 2-D-K deste Cartorio. Em,18/11/83. O OFICIAL: *[Handwritten Signature]* PCM.*.*.*.*.*.*.*.*.

AVERBAÇÃO Nº 170-4.300 - Matriculado o lote nº 12 da quadra C-Z com area de 360,00ms2 sob nº 26.850 e alienado conforme registro sob nº 1-26.850 de ordem do Lº nº 2-D-K deste Cartorio . Em,30/11/83. O OFICIAL: *[Handwritten Signature]* PCM.*.*.*.*.*.*.*.*.

AVERBAÇÃO Nº 171-4.300 - Matriculado o lote nº 28 da quadra DN, com area de 360ms2 sob nº 27.069 e alienado conforme registro sob nº 1-27.069 de ordem do Lº nº 2-D-M deste Cartorio . Em,19/01/84. O OFICIAL: *[Handwritten Signature]* PCM.*.*.*.*.*.*.*.*.

AVERBAÇÃO Nº 172-4.300 - Matriculado o lote nº 15 da quadra A-C com a area de 360,00ms2 sob nº 27.090 e alienado conforme registro sob nº 1-27.090 de ordem do Lº nº 2-D-M deste Cartorio . Em,24/1/84. O OFICIAL: *[Handwritten Signature]* PCM.*.*.*.*.*.*.*.*.

AVERBAÇÃO Nº 173-4.300 - Matriculado o lote nº 20 da quadra DS, com area de 360,00ms2 sob nº 27.575 e alienado conforme registro sob nº 1-27.575 de ordem do Lº nº 2-D-N deste Cartorio . Em,9/3/84. O OFICIAL: *[Handwritten Signature]* PCM.*.*.*.*.*.*.*.*.

REGISTRO DE IMÓVEIS

REGISTRO GERAL

LIVRO N.º 2 -EC

FIS. 158

20

MATRÍCULA N.º VEM DA MATRÍCULA Nº 4.300 DE ORDEM DO IMÓVEL Le 2-P, DÊSTE CARTÓRIO. DATA Transp. Fls. 080 Le 2-DK, d/Cartório.

PROPRIETÁRIO: MARINHO NOGUEIRA EMPREENDIMENTOS S/A.

AVERBAÇÃO nº 184-4.300 - Matriculado o Lote nº 18 da Quadra "AB", com a área de 360,00ms2., sob nº 30.817 e Prometido conforme Registro sob nº 1-30.817 de ordem do Le 2-EC, dêste Cartório. EM: 13.11.84. O OFICIAL

[Handwritten signature]

AVERBAÇÃO nº 185-4.300 - Matriculado o Lote nº 06 da Quadra "AV", com a área de 360,00ms2., sob nº 30.919 e Prometido conforme Registro sob nº 1-30.919 de ordem do Le 2-EC, dêste Cartório. EM: 19.11.84. O OFICIAL

[Handwritten signature]

AVERBAÇÃO Nº 186-4.300 - Matriculados os lotes nºs 26 e 27 da quadra AS, com area de 360ms2 cada um, sob nºs 31.124 e 31.125 e alienados conforme registros sob nºs 1-31.124 e 1-31.125 de ordem do Le nº 2-E-E deste Cartório. Em, 04/12/84. O OFICIAL

AVERBAÇÃO Nº 187-4.300 - Matriculados os lotes nºs 10 e 12 da quadra BQ, com área de 360ms2 cada um, sob nº 31.242 e 31.243 e alienados conforme registros sob nºs 1-31.242 e 1-31.243 de ordem do Le 2-EE, deste Cartório Em, 07/01/85. O OFICIAL

AVERBAÇÃO nº 188-4.300 - Matriculado o Lote nº 08 da Quadra AN, com área de 360,00ms2., sob nº 31.418 e alienado conforme Registro sob nº 1-31.418 de ordem do Le 2-EE, dêste Cartório. EM: 07.02.85. O OFICIAL

[Handwritten signature]

Em virtude do Termo de Transferência, datado de 10 de Setembro de 1982 Sr. JOSE ALVINO ANDREAO e esposa, tendo adquiredo da MARINHO NOGUEIRA EMPREENDIMENTOS S/A, por trans. nº do Sr. ...

REGISTRO nº 46-4.300 Morada do Lago - Barra do Jucu. ... 360,00 ms2. ... ANADIR ANDREAO ... com anuência da Marinho Nogueira Empr. S/A. ... 22 de Fevereiro de 1985. Oficial

Aquirente: ANADIR ANDREAO que também assina ANADIR ANDRIÃO, brasileira, solteira, secretária, residente à Rua Beng dito das Neves, nº 38, Santa Inez, dêste Município, CIC-MF; nº 577.628.487-20. Em, 22/02/85. O OFICIAL ... MCF. ... EM TEMPO: Pelo valor de CR\$ 100.000 (cem mil cruzeiros). O OFICIAL

[Handwritten signature]

AVERBAÇÃO Nº 189-4.300. Matriculado o lote nº 2 da quadra D-D com a área de 360,00 ms2, sob nº 31.666 e alienado conforme registro nº 1-31.666 de ordem do Le nº 2-EG, dêste Cartório.- :Em: 2/4/85. O Oficial: ... VLBS.

[Handwritten signature]

REGISTRO DE IMÓVEIS

REGISTRO GERAL

LIVRO N.º 2 -EG-

AVERBAÇÃO Nº189-4.300 - Matriculado o lote nº17 da quadra DL, com área de -
312,00ms2., sob nº 31.636 e alienado conforme registro sob nº1-31.636 de or-
dem do Lº Nº2-EG, deste Cartório. Em, 26/03/85. O OFICIAL _____
[Handwritten Signature] MCSCL.*

AVERBAÇÃO nº 190-4.300 - Matriculado o Lote nº 22 da Quadra CH, com área de
360,00ms2., sob nº 31.654 e Prometido conforme Registro sob nº 1-31.654 de
ordem do Lº 2-EG, deste Cartório. EM: 29.03.85. O OFICIAL Perina
e Chabai de Artins MA

AVERBAÇÃO Nº191-4.300 - Matriculado o lote 09 da quadra CP, com área de 360,
00ms2., sob nº 31.706 e alienado definitivamente com anuência, conforme regis-
tro sob nº1-31.706 de ordem do Lº Nº2-EG, deste Cartório. Em, 12/04/85. O OFI-
CIAL Perina Chabai de Artins MCSCL.*

AVERBAÇÃO Nº192-4.300 - Matriculado o lote 28 da quadra AL, com área de 360,
00ms2., sob nº 31.891 e alienado conforme registro sob nº1-31.891 de ordem do
Lº Nº2-EH, deste Cartório. Em, 29/05/85. O OFICIAL Perina Chabai de Ar-
tins MCSCL.*

AVERBAÇÃO Nº 193-4.300. Matriculado o lote nº 12 da quadra DV, com a área de 360,00 ms2, -
sob nº 32.042 e alienado conforme registro nº 1-32.042 de ordem do Lº nº 2-EI, deste Cartó-
rio. Em: 10/6/85. O Oficial: Perina Chabai de Artins VLBS.:

AVERBAÇÃO Nº 194-4.300. Matriculado o lote nº 10 da quadra DJ, com a área de 360,00 ms2, -
sob nº 32.043 e alienado conforme registro nº 1-32.043 de ordem do Lº 2-EI, deste Cartório.
Em 10/6/85. O Oficial: Perina Chabai de Artins VLBS.

AVERBAÇÃO Nº195-4.300 - Matriculado o lote nº10 da quadra B-I, com área de -
360,00ms2., sob nº32.215 e alienado conforme registro sob nº1-32.215 de ordem
do Lº Nº2-EJ, deste Cartório. Em, 10/07/85. O OFICIAL Perina Chabai
de Artins MCSCL.*

AVERBAÇÃO Nº 196-4.300 - Matriculado o lote nº 06 da quadra CO, com area de
360,00ms2 sob nº 32.495 e alienado conforme registro sob nº 1-32.495 de ordem
do Lº nº 2-E-K deste Cartorio. Em, 22/08/85. O OFICIAL : Perina Chabai
de Artins P.M. * * * * *

AVERBAÇÃO nº 197-4.300 - Matriculado o lote nº 23 da Quadra EZ, com área de
360,00ms2., sob nº 32.514 e Prometido a venda conforme Registro 1-32.514 de
ordem do Lº 2-EI, deste Cartório. EM: 27.08.85. O OFICIAL _____
[Handwritten Signature] MA

TRANSPORTADO PARA AS FIS. COL DE ORDEM DO Lº 2-EO. D/CARTÓRIO.

Visualização disponibilizada em www.registradores.org.br

PARA SIMPLES CONSULTA NÃO SIMPLES COMO CERTIDÃO Nº 23,66

REGISTRO DE IMÓVEIS

REGISTRO GERAL

LIVRO N.º 2 -EO

FLS. 001

21
[Handwritten signature]

MATRÍCULA N.º (VEM DA MATRÍCULA Nº 4.300 DE ORDEM DO Lº 2-P, DESTA CARTÓRIO). DATA TRANS. ANT. FLS. 158 DO Lº 2-EC, D/CART.

PROPRIETÁRIO: MARINHO NOGUEIRA EMPREENDIMENTOS S/A.

AVERBAÇÃO nº 198-4.300 - Matriculado os Lotes nºs 13 e 15 da Quadra "D-H", com área total de 720,00ms2., sob nº 33.323 e alienado com Anuência de Bella Rosa- Empreendimentos Imobiliários Ltda., conforme Registro 1-33.323 de ordem do Lº 2-EN, deste Cartório. EM: 16.10.85. O OFICIAL Perina Chiabai de Martinis MA

AVERBAÇÃO nº 199-4.300 - Matriculado o Lot e nº 09 da Quadra "C-V", com a área de 360,00ms2., sob nº 33.379 e alienado com Anuência de Bella Rosa Empreendimentos imobiliários ltda., conforme Registro 1-33.379 de ordem do Lº 2-EO, deste Cartório. EM: 25.10.85. O OFICIAL Perina Chiabai de Martinis MA:

AVERBAÇÃO Nº 200-4.300-Procédese a esta averbação nos termos do Mandado de Cancelamento de Registro de Penhora, datado de 13 de maio de 1985, devidamente assinado pelo M.M. Juiz de Direito Federal- Dr. Romário Rangel, para que fique cancelada para todos os fins de direito a Penhora sobre os lotes 09, 10 e 12 da quadra CD - Processo nº 18.706/1, objeto do registro nº 59-4.300, às fls. 164 do Lº 2-BV deste Cartório. Mandado arquivado na letra D da Pasta nº 63 deste Cartório. O REFERIDO É VERDADE E BOA FE. Cidade de Vila Velha 17 de dezembro de 1985. O OFICIAL Perina Chiabai de Martinis - RFPC.

AVERBAÇÃO Nº 201-4.300. Matriculado o lote nº 7 da quadra A-R, com a área de 360,00 ms2, sob nº 33.764 e alienado conforme registro sob nº 1-33.764 de ordem do Lº nº 2-EQ, deste Cartório Em: 7/1/86. O Oficial Perina Chiabai de Martinis VLBS.

AVERBAÇÃO nº 202-4.300 - Matriculado os Lotes 10 e 12 da Quadra "CD", com área total de 720,00ms2., sob nº 33.767 e alienados conforme Registro sob nºs 1-33.767 de ordem do Lº 2-Ep, deste Cartório. EM: 07.01.86. O OFICIAL Perina Chiabai de Martinis MA

AVERBAÇÃO Nº 203-4.300 - Matriculado o lote nº 30 da quadra A-U com area de 360,00ms2 sob nº 33.785 e alienado conforme registro sob nº 1-33.785 de ordem do Lº nº 2-E-Q deste Cartorio. Em,09/01/86. O OFICIAL : Perina Chiabai de Martinis - FCM. * * * * *

AVERBAÇÃO Nº 204-4.300 - Matriculado o lote nº 13 da quadra B-P, com área de 360,00ms2 sob nº 33.862 e alienado conforme registro sob nº 1-33.862 / de ordem do Lº 2-Ep, deste Cartório. Em, 28.01.86. O OFICIAL Perina Chiabai de Martinis RPC:..

AVERBAÇÃO Nº 205-4.300 - Matriculado o lote nº 18 da quadra B-L, com area de 360,00ms2 sob nº 33.908 e alienado conforme registro sob nº 1-33.908 de ordem do Lº nº 2-E-Q deste Cartorio. Em,07/02/86. O OFICIAL: Perina Chiabai de Martinis - FCM. * * * * *

LIVRO N.º 2 ET

MATRÍCULA N.º VEM DA MATRÍCULA 4.300 Lº 2-P, D/CART. DATA Transp. fls.001 Lº 2-E0

IMÓVEL PROPRIETÁRIO: MARINHO NOGUEIRA EMPREENDIMENTOS S/A.

AVERBAÇÃO Nº 216-4.300 - Matriculado lote 23 da Quadra CW, com 360,00ms2, sob nº 34.489 e alienado conforme registro sob nº 1-34.489 de ordem do Lº 2-ET, deste Cartório. Em, 02.07.86. O OFICIAL

[Handwritten signature]

RPC:..

AVERBAÇÃO Nº 217-4.300. Matriculados os lotes nºs 26 e 27 da quadra AV, com a área de 360,00 ms2 cada um, sob nº 34.693 e alienados conforme registro sob nº 1-34.693 de ordem do Lº nº 2-EU, deste Cartório. Em: 15/8/86. O Oficial:

[Handwritten signature]

VLBS.

AVERBAÇÃO nº 218-4.300 - Matriculado o lote nº 21 da Quadra "CS", com área de 360,00ms2, sob nº 34.700 e Prometido a venda conforme Registro 1-34.700 de ordem do Lº 2-EU, deste Cartório. Em: 18.08.86. O OFICIAL

[Handwritten signature]

MA.

AVERBAÇÃO Nº219-4.300 - Matriculados os lotes 20 da quadra "BB", 19 e 26 da quadra "BH", e 19 da quadra "CH", sob nºs 34.735, 34.736, 34.737 e 34.738 e alienados conforme registro sob nºs 1-34.735, 1-34.736, 1-34.737 e 1-34.738 de ordem do Lº 2-EV, deste Cartório. Em, 26/08/86. O OFICIAL

[Handwritten signature]

MCSCL.*

AVERBAÇÃO Nº 220-4.300- Matriculados os lote 14 e 16 da quadra CV sob nº 35.057 e 35.058 e alienados conforme registros 1-35.057 e 1-35.058 de ordem do Lº 2-EX deste Cartório. Em, 12/09/86. O OFICIAL

[Handwritten signature]

RFPC.

AVERBAÇÃO Nº 221-4.300 - Matriculado o lote nº 27 da quadra A-0 com area de 360,00ms2 sob nº 35.416 e alienado com anuência, conforme registro sob nº 1-35.416 de ordem do Lº nº 2-E-2 deste cartorio. Em,23/09/86. O OFICIAL:

[Handwritten signature]

PCM. * * * * *

AVERBAÇÃO Nº 222-4.300 - Matriculado o lote nº 24, da quadra BV, com área de 360,00 ms2., sob nº 35.627 e alienado conforme registro sob nº 1-35.627 de ordem do Lº nº 2-FA, deste Cartório. Em, 22/10/86. O OFICIAL

[Handwritten signature]

MCS.-.-.-.-.

AVERBAÇÃO Nº 223-4.300. Matriculado o lote 13 da quadra BW com a área de 360,00 ms2 sob nº 35.636 e alienado conforme registro sob nº 1-35.636 de ordem do Lº nº 2-FA, deste Cartório. Em: 23/10/86. O Oficial

[Handwritten signature]

VLBS.

REGISTRO DE IMÓVEIS

REGISTRO GERAL

LIVRO N.º 2 ET

AVERBAÇÃO Nº 224-4.300 - Matriculado o lote 11 da quadra B-0, com área de 360,00ms2, sob nº 35.695 e alienado com anuência de Bella Rosa Empreendimentos Imobiliários Ltda, conform registro sob nº 1-35.695 sob nº 1-35.695 de ordem / do Lº 2-FA, deste Cartório. Em, 04 /11/86. O OFICIAL Renis Chiebi de Bastos RPC...

AVERBAÇÃO Nº 225-4.300. Matriculado o lote 17 da quadra B0 com a área de 360,00 ms2 sob nº 35.705 e alienado com anuência de Bella Rosa Empreendimentos Imobiliários Ltda, conforme re - gistro sob nº 1-35.705 de ordem do Lº 2-FB, deste Cartório. Em: 06/11/86. O Oficial: Renis Chiebi de Bastos VLBS.

AVERBAÇÃO Nº 226-4.300 - Matriculados os lotes 21, 23 e 25 da quadra CL, com área de 360,00ms2, cada lote, sob nº 35.820 e alienados conforme registro sob nº 1-35.820 de ordem do Lº 2-FB, deste Cartório. Em: 18/11/86. O OFICIAL Renis Chiebi de Bastos RPC:..

AVERBAÇÃO Nº 227-4.300 - Matriculado lote 13 da quadra A-c com 360,00ms2, sob nº 35.875 e alienado conforme registro sob nº 1-35.875 de ordem do Lº 2-FB, deste / Cartório. Em, 03/12/86. O OFICIAL Renis Chiebi de Bastos RPC

AVERBAÇÃO Nº 228-4,300 - Matriculados os lotes nºs 18 da quadra B-H e 18 da quadra DG, com as áreas de 300,00ms2 cada um, sob nºs 35.978 e 35.979 e alienados - conforme registros sob nºs 1-35.978 e 1-35.979 de ordem do Lº nº 2-F-C deste cartorio. Em,30/12/86. O OFICIAL : Renis Chiebi de Bastos FCM. * * * * *

AVERBAÇÃO Nº 229-4.300 - Matriculaos os lotes nºs 02 e 03 da quadra da quadra D-I, com área de 360,00ms2 cada um, sob nº 36.271 e 36.272 e alienados conform registro sob nºs 1-36.271 e 1-36.272 de ordem do Lº nº 2-F-E deste cartorio. Em,25/02/87. O OFICIAL : Renis Chiebi de Bastos FCM. * * * * *

AVERBAÇÃO Nº 230-4.300 - Matriculado os lotes 04 e 05 da quadra BL, com área de 720,00, total sob nº 36.252 e 36.253 e alienados conforme registro sob nº 1-36.252 e 1-36.253 de ordem do Lº 2-FE, deste Cartório. Em, 23/02/87. O OFICIAL Renis Chiebi de Bastos RPC:..

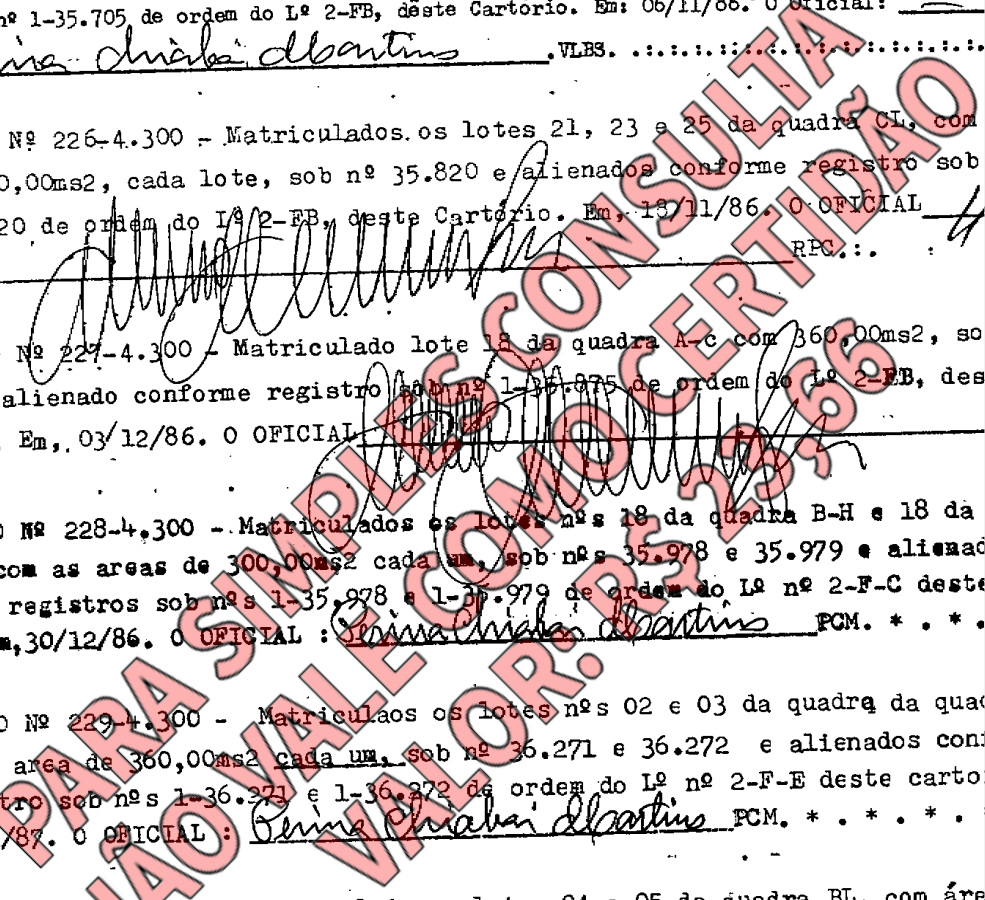
AVERBAÇÃO Nº 231-4.300 - Matriculado o lote nº 26 da quadra BP, com área de 360, ms2 sob nº 36.498 e alienado conforme registro sob nº 1-36.498 de ordem do Lº nº 2-F-F deste cartorio. Em,16/03/87. O OFICIAL : Renis Chiebi de Bastos FCM.*

AVERBAÇÃO Nº 232-4.300 - Matriculado o lote nº 23, da quadra C-B, com área de 360, 00 ms2., sob nº 36.817 e alienado conforme registro sob nº 1-36.817 de ordem do Lº nº 2-FG, deste Cartório. Em, 09/04/87. O OFICIAL Renis Chiebi de Bastos FCM.-

AVERBAÇÃO Nº 233-4.300 -Matriculado o lote nº 20 da quadra AY com área de 360ms2 sob nº 37.003 e alienado definitivamente conforme registro sob nº 1-37.003 de ordem do Lº nº 2-F-H deste cartorio. Em,06/05/87. O OFICIAL : Renis Chiebi de Bastos FCM.-

TRANSPORTADO PARA AS FLS.220 DO LIVRO Nº 2-F-H

Visualização disponibilizada em www.registradores.org.br



REGISTRO DE IMÓVEIS

REGISTRO GERAL

LIVRO N.º 2-F-H

FLS. 220

23

MATRÍCULA N.º VEM DA MATRÍCULA Nº 4.300 Lº Nº 2-P DATA VEM DAS FLS.176 Lº 2-E-T IMÓVEL

AVERBAÇÃO Nº 234-4.300 - Matriculado o lote nº 17 da quadra BA, com area de 420,00ms2 sob nº 37.063 e alienado conforme registro sob nº 1-37.063 de ordem do Lº nº 2-F-H deste cartorio. Em,25/05/87. O OFICIAL : Perina Chialba de Martinis FCM. * * * * *

AVERBAÇÃO Nº 235-4.300 - Matriculado o lote nº 29 da quadra BG, com área de 360,00ms2., sob nº 37.403 e alienado conforme registro sob nº 1-37.403 de ordem do Lº nº 2-FJ, deste Cartório. Em, 05/08/87. O OFICIAL [assinatura] MCSCL.*

AVERBAÇÃO Nº 236-4.300 - Matriculado o lote nº 11, da quadra CO, com área de 360,00 ms2., sob nº 37.526 e alienado conforme registro sob nº 1-37.526 de ordem do Lº nº 2*FK, deste Cartório. Em, 13/08/87. O OFICIAL [assinatura] MCS. * * * * *

AVERBAÇÃO Nº 237-4.300. Matriculado o lote nº 13 da quadra CS com a área de 360,00 ms2 sob nº 37.530 e alienado conforme registro sob nº 1-37.530 de ordem do Lº nº 2-FK, deste Cartório. Em: 14/8/87. O Oficial: [assinatura] VLBS.*

AVERBAÇÃO Nº 238- 4.300 - Matriculados os lotes nºs 24 e 25 da quadra CG, com a area de 360,00ms2 cada um, sob nº 37.563 e alienados com anuência donforme - registro sob nº 1-37.563 de ordem do Lº nº 2-F-K deste cartorio. Em,20/08/87. O OFICIAL : Perina Chialba de Martinis FCM. * * * * *

AVERBAÇÃO Nº 239-4.300 - Matriculado lote 24 da quadra AR, com área de 360,00ms2, sob nº 37.887 e alienado conforme registro sob nº 1-37.887 de ordem do Lº 2-FL,d/ Cartório. Em, 22/10/87. OFICIAL [assinatura] RPC

AVERBAÇÃO Nº 240-4.300 - Matriculados os lotes nºs 08 e 10 da quadra BJ, com a area de 360,00ms2 cada um , sob nºs 38.162 e 38.163 e alienados conforme registro sob nºs 1-38.162 e 1-38.163 de ordem do Lº nº 2-F-N deste cartorio. Em,04/01/88. O OFICIAL : Perina Chialba de Martinis FCM. * * * * *

AVERBAÇÃO Nº 241-4.300 - Matriculado o lote nº 05 da quadra AT, com area de 360ms2 sob nº 38.172 e alienado conforme registro sob nº 1-38.172 de ordem do Lº 2-F-N - deste Cartorio. Em,06/01/88. O OFICIAL : Perina Chialba de Martinis FCM. * * * * *

AVERBAÇÃO Nº 242-4.300 - Matriculado o lote nº 30 da quadra D-T com area de 360ms2 sob nº 38.208 e alienado definitivamente conforme registro sob nº 2-38.208 de ordem do Lº nº 2-F-N deste cartorio. Em,18/01/88 .O OFICIAL:Perina Chialba de Martinis FCM.

AVERBAÇÃO Nº 243-4.300 - Matriculado lote 04 da quadra BC com área de 360,00ms2 / sob nº 38.603 e alienado conforme registro sob nº 1-38.603 de ordem do Lº 2-FP d/ Cart. Em, 29.04.88. OFICIAL [assinatura] RPC

REGISTRO DE IMÓVEIS

REGISTRO GERAL

LIVRO N.º 2-FH

AVERBAÇÃO Nº 244-4.300-Matriculado o lote 11 da quadra CS com 360m2 sob nº 28.604 e alienado conforme registro 1-38.604 de ordem do Lº 2-FP deste Cartório. Em, 29.04.88. O OFICIAL RFFC.*

AVERBAÇÃO Nº 245-4.300 - Matriculado lote 30 da quadra BV com área de 360,00ms2 sob nº 38.770 e alienado conforme registro sob nº 1-38.770 Lº 2-FQ, deste Cartório. Em, 24.05.88. OFICIAL Perina Chialei dbartins RPC..

AVERBAÇÃO Nº 246-4.300 - Matriculado o lote nº05 da quadra DM, com área de 360,00ms2., sob nº 39.263 e alienado conforme registro sob nº 1-39.263 de ordem do Lº nº2-FT, deste Cartório. Em, 07/10/88. O OFICIAL Perina Chialei dbartins MCSCL.*

AVERBAÇÃO Nº 247-4.300. Matriculado o lote nº 01 da quadra AF com a área de 360,00 ms2 sob nº 39.295 e alienado conforme registro sob nº 1-39.295 de ordem do Lº nº 2-FT, deste Cartório. Em: 18/10/88. O Oficial: Perina Chialei dbartins VLBS.

AVERBAÇÃO Nº 248-4.300. Matriculados os lotes 22, 23 e 29 da quadra BP com a área de 360,00 ms2 cada um, sob nº 39.345 e alienados com anuência de Casanova Emp. Imob. Ltda conforme registro sob nº 1-39.345 de ordem do Lº nº 2-FT, deste Cartório. Em: 03/11/88. O Oficial: Perina Chialei dbartins VLBS.
ATENÇÃO: FICA SEM EFEITO A AVERBAÇÃO SUPRA Nº 248-4.300 DE ORDEM POR TER SIDO FEITA POR EM GANO, EM: 03/11/88. O Oficial: Perina Chialei dbartins VLBS.

AVERBAÇÃO Nº 248-4.300 Matriculado o lote nº 12, da quadra C-P com área 360,00m2, sob nº 39.392 e alienado com anuência conforme registro sob nº 1-39.392 de ordem do Lº nº 2-FT, deste Cartório. Em 17/11/88. O OFICIAL: Perina Chialei dbartins MCSCL

Averbação nº 249-4.300 . Matriculado o lote nº 14 da quadra DJ, com a area de 360,00ms2 sob nº 39.456 e alienado conforme registro sob nº 1-39.456 de ordem do Lº nº 2-F-U deste Cartorio. Em,06/12/88. O OFICIAL : Perina Chialei dbartins PCM. * * * * *

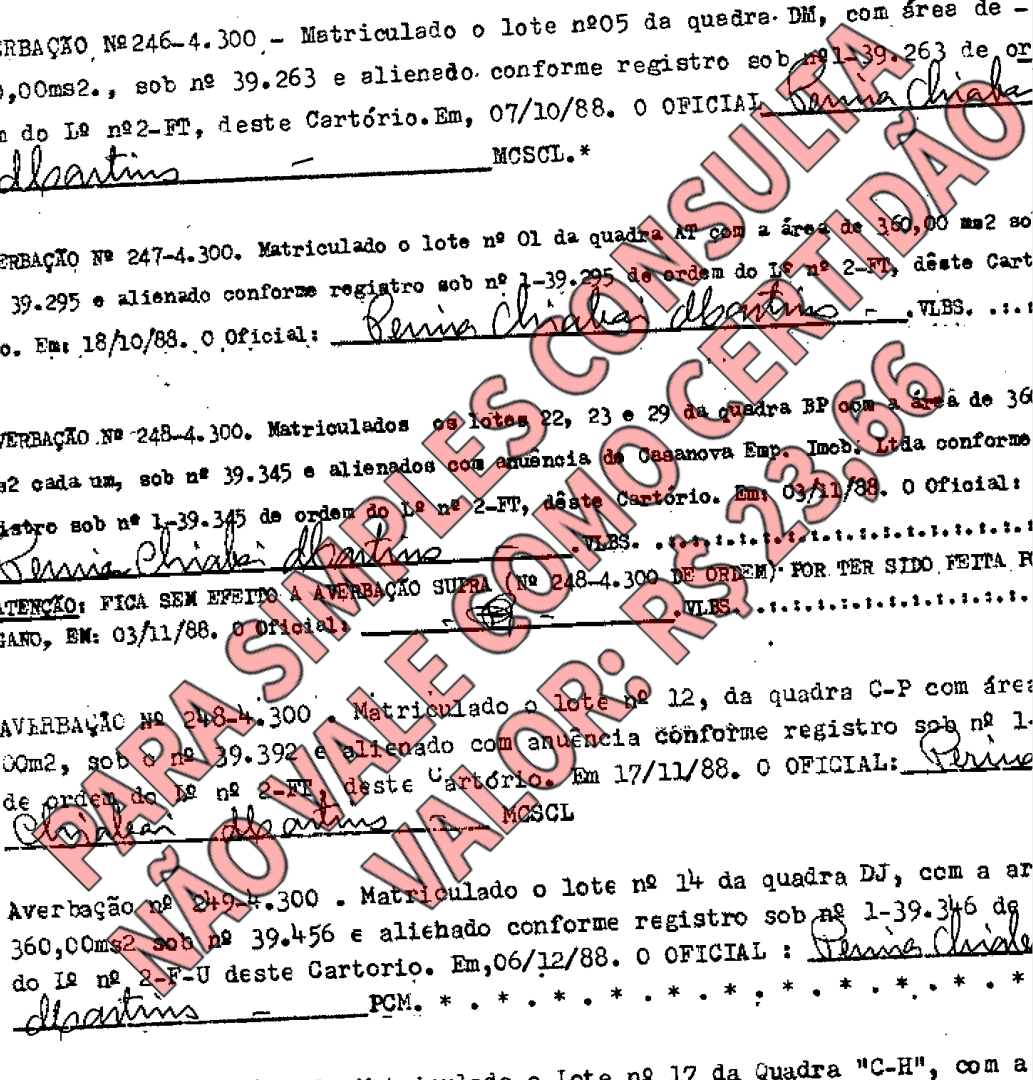
AVERBAÇÃO nº 250-4.300. Matriculado o Lote nº 17 da Quadra "C-H", com a área de 360,00ms2 sob nº 39.524 e alienado conforme Registro sob nº 1-39.524 de ordem do Lº 2-FV, deste Cartório. EM: 26.12.88. O OFICIAL Perina Chialei dbartins MA

AVERBAÇÃO Nº 251-4.300- Matriculados os lotes nºs 16 e 18, da quadra CE com 360,00m2 cada um, sob nºs 39.719 e 39.720 e alienados conforme registro 1-39.719 e 1-39.720 de ordem do Lº 2-FV deste Cartório. Em, 06.03.89; O OFICIAL Perina Chialei dbartins RFFC.*


AVERBAÇÃO Nº 252 - 4.300 - Matriculados os lotes 06 e 08, da quadra BX, com 360,00 ms2, cada um, e reg. sob nº 1- 39.728 de ordem do Lº 2- FV d/Cartório. Em, 08/3/89. O OFICIAL Perina Chialei dbartins AMSE/.

TRANSPORTADO PARA AS FLS. 046 DO Lº Nº 2- FX D/CARTÓRIO;

Visualização disponibilizada em www.registradores.org.br



Operador Nacional do Sistema de Registro Eletrônico de Imóveis





MATRÍCULA N.º SEM DA MATRÍCULA Nº 4.300 DO Lº DATA TRANSPORTE
IMÓVEL Nº 2 - P DÊSTE CARTÓRIO. SEM DAS FLS. 220 LR 2 - FH

AVERBAÇÃO Nº 253 - 4.300 - Matriculados os lotes nºs 04,06 e 08 da quadra CN, com área de 360,00m2. cada um, sob nº 39.792 e alienados com anuência conforme registro 1 - 39.792 de ordem do Lº nº 2 - FX d/Cartório. Em, 27/3/89. O OFICIAL Perina Chiabai d'Artins - AMSF/.

AVERBAÇÃO Nº 254-4.300 - Matriculado o lote 05 da quadra B-D com área de 360,00m2 sob nº 39.877 e alienado conforme registro sob nº 1-39.877 de ordem do Lº 2-FX, / d/Cart. Em, 26.04.89. OFICIAL Perina Chiabai d'Artins - RGSO

AVERBAÇÃO Nº 255 - 4.300 - Matriculados os lotes nºs 27 da quadra "CM" e 04 da quadra "CH", com área de 360,00ms2. cada um, sob nºs 39.899 e 39.900 e alienados conforme registros nºs 1- 39.899 e 1- 39.900 de ordem do Lº nº 2 - FX, deste Cartório. Em, 02/5/89. O OFICIAL Perina Chiabai d'Artins - AMSF/.

AVERBAÇÃO nº 256-4.300 - Matriculado o Lote nº 24 da Quadra "AC", com área de 360,00ms2, sob nº 39.924 e Prometido a venda conforme Registro 1-39.924 de ordem do Lº 2-FX, deste Cartório. Em: 08.05.1989. O OFICIAL Fernando Paçoquiquen - MA

AVERBAÇÃO Nº 257 - 4.300 - Matriculados os lotes nºs 22 e 24, da quadra "AL", com área de 360,00 ms2., cada um sob nºs 39.942 e 39.943, respectivamente, e alienados conforme registros nºs 1-39.942 e 1-39.943 de ordem do Lº nº 2-FX, deste Cartório. Em, 12/5/89. O OFICIAL Perina Chiabai d'Artins - AMSF/.

AVERBAÇÃO Nº 258-4.300 - Matriculado o lote nº 01, da quadra DE, com área de 690,00 ms2., sob nº 39.947 e alienado conforme registro sob nº 1-39.947 de ordem do - Lº nº 2-FX, deste Cartório. Em, 15/05/89. O OFICIAL Perina Chiabai d'Artins - MCS.....

AVERBAÇÃO Nº 259- 4.300 - Matriculados os lotes nºs 23 e 25, quadra "AU", área de 360,00ms2. cada um, sob nºs 39.992 e 39.993, respectivamente, e alienados conforme registros 1- 39.992 e 1-39.993 de ordem do Lº 2-FZ, d/Cartório. Em, 29/5/89. - O OFICIAL Marcelo Chiabai Martins - AMSF/.

AVERBAÇÃO Nº 260-4.300. Matriculado o lote nº 09 da quadra BV com a área de 360,00 ms2 sob nº 39.997 e alienado conforme registro sob nº 1-39.997 de ordem do Lº Nº 2-FZ, deste Cartório. Em: - 29/5/89. O Oficial: Perina Chiabai d'Artins - VLBS.

AVERBAÇÃO Nº 261-4.300 - Matriculado o lote nº 19, da quadra AU, com área de 360,00 m2. sob nº 39.998 e alienado conforme registro sob nº 1-39.998 de ordem do Lº 2-FZ, deste Cartório. Em, 29/05/89. O OFICIAL Perina Chiabai d'Artins - MCS.-

REGISTRO DE IMÓVEIS

REGISTRO GERAL

LIVRO N.º 2. P. X.

AVERBAÇÃO Nº 262-4.300 - Matriculado lote 03 da quadra AN, com área de 360,00ms2, sob nº 40.225 e alienado conforme registro sob nº 1-40.225 de ordem do Lº 2-GA deste Cartório. Em, 26.07.89. OFICIAL Perina Chialari Bastins - RCSO

AVERBAÇÃO Nº 263-4.300 - Matriculado lote 07 da quadra CO com área de 360,00ms2, sob nº 40.242 e alienado conforme registro nº 1-40.242 de ordem do Lº 2-GA, deste Cartório. Em, 31.07.89. OFICIAL Perina Chialari Bastins - RCSO

AVERBAÇÃO Nº 264-4.300. Matriculado o lote nº 14 da quadra CG com a área de 360,00 ms2 sob nº 40.394 e alienado com anuência de Casanova Emp. Imob. Ltda, conforme registro sob nº 1-40.394 de ordem do Lº 2-GC, deste Cartório. Em: 11/9/89. O Oficial: Delio F. Bourguignon - VLBS.

AVERBAÇÃO Nº 265- 4.300- Matriculado o lote nº 26, da quadra D-K, com área de 360,00ms2., sob nº 40.612 e alienado definitivamente ao Sr. Paulo Antonio de Moura, conforme registro 1-40.612 de ordem de Lº nº 2-GE, d'cartório. Em, 10/11/89. O OFICIAL Perina Chialari Bastins - AMSE/.

AVERBAÇÃO Nº 266-4.300. Matriculado o lote nº 09 da quadra DE com a área de 360,00ms2, sob nº 40.736 e alienado conforme registro sob nº 1-40.736 de ordem do Lº nº 2-GF, deste Cartório. Em: 06/12/89. O Oficial: Perina Chialari Bastins - VLBS.

AVERBAÇÃO Nº 267-4.300. Matriculados os lotes 27 e 28 da quadra B-G, c/360ms2 cada um sob nº 40.926 e prometidos a venda conforme registro sob nº 1-40.926 de ordem do Lº 2-GG, deste Cartório. Em: 5/1/90. O Oficial: Perina Chialari Bastins - VLBS

AVERBAÇÃO Nº 268 - 4.300 - Matriculado o lote nº 11, da quadra "C-Q", com área de 360,00ms2., sob nº 41.451 e alienado com anuência da Casanova- Empreendimentos Imobiliários Ltda., conforme registro nº 1-41.451 de ordem de Lº nº 2-GJ, deste cartório. Em, 21/03/90. O OFICIAL Perina Chialari Bastins - AMSE/.....

AVERBAÇÃO Nº 269-4.300 - Matriculado o lote nº.27, da quadra DA, com área de 360,00 m2., sob nº 41.585 e alienado conforme registro sob nº 1-41.585 de ordem do Lº nº 2-GL, deste Cartório. Em, 07/05/90. O OFICIAL Perina Chialari Bastins - MCS.-

AVERBAÇÃO Nº 270-4.300 - Matriculado o lote nº 14 da quadra DD, com área de 360,00 m2. sob nº 41.612 e alienado conforme registro sob nº 1-41.612 de ordem do Lº nº 2-GL, deste Cartório. Em, 11/05/90. O OFICIAL Perina Chialari Bastins - MCS.-.-.

AVERBAÇÃO Nº 271-4.300 - Matriculados os lotes nºs 10 e 12 de quadra CE, com área de 360,00ms2.cada um, sob nº 41.788 e 41.789 e alienados conforme registro sob nºs 1-41.788 e 1-41.789 de ordem do Lº 2-GM, deste Cartório. Em, 27/06/90. O OFICIAL Perina Chialari Bastins - MCSCL.*

TRANSPORTADO PARA ÀS FLS. 249 DO Lº 2-GN

Visualização disponibilizada em www.registradores.org.br

Operador Nacional do Sistema de Registro Eletrônico de Imóveis

PARA SIMPLES CONSULTA NACIONAL COMO CERTIFICADO Nº 23.66



MATRÍCULA N.º VEM DA MAT. 4.300 DO L.º 2-P, D/CART.º. DATA Transp. fls. 046 do L.º 2-PX. IMÓVEL

AVERBAÇÃO Nº 272-4.300. Matriculados os lotes nºs 07 da quadra DH e 16 da quadra AO com a área de 360,00 ms2 cada lote, sob nº 41.911 e alienados conforme registro sob nº 1-41.911 de ordem deste livro. Em: 25/7/90. O Oficial: Perina Chialai de Brito VLES.

AVERBAÇÃO nº 273-4.300- Matriculado o Lote nº 25 da Quadra C-S, com área de 360,00m2., sob nº 42.602 e alienado conforme registro sob nº 1-42.602 de ordem do L.º 2-GR, deste Cartório. EM: 26.10.90. O OFICIAL Perina Chialai de Brito MA.

AVERBAÇÃO Nº 274-4.300 - Matriculados os lotes nºs 19 e 21, da quadra "AZ", com área de 360,00 m2., cada um, sob nºs 42.618 e 42.619 e alienados conforme registros sob nºs 1-42.618 e 1-42.619 de ordem do L.º nº 2-GR, deste Cartório. Em, 01/11/90. O OFICIAL Perina Chialai de Brito MS.

AVERBAÇÃO Nº 275-4.300 - Matriculado o lote nº 08, da quadra "C-H", com área de 360,00 m2., sob nº 42.699 e alienado conforme registro sob nº 1-42.699 de ordem do L.º nº 2-GR, deste Cartório. Em, 19/11/90. O OFICIAL Perina Chialai de Brito MS.

AVERBAÇÃO Nº 276 - 4.300 - Matriculado o lote nº 13 da quadra BT, com área de 360,00ms2., sob nº 42.773 e alienado conforme registro sob nº 1-42.773 de ordem do L.º nº 2-GS, d/cartório. Em, 10/12/90. O OFICIAL Perina Chialai de Brito AMSF/*****

AVERBAÇÃO Nº 277-4.300- Matriculado o lote 04 da quadra C-1 com 360m2 sob nº 42.780 e alienado conforme registro nº 1-42.780 de ordem do L.º 2-GS deste Cartório, Em, 17.12.90. O OFICIAL Perina Chialai de Brito RFPCL*

AVERBAÇÃO Nº 278-4.300. Matriculado o lote nº 19 da quadra D-G com 360,00 m2 sob nº 42.816 e alienado conforme registro sob nº 1-42.816 de ordem do L.º 2-GS, deste Cartório. Em: 27/12/90. O Oficial: Perina Chialai de Brito VLES.

AVERBAÇÃO Nº 279-4.300 - Matriculados os lotes nºs 12, 14, 16 e 17 da quadra D-R, com área de 360,00ms2.cada um, sob nºs 42.820 à 42.823 e alienados conforme registro sob nºs 1-42.820 à 1-42.823 de ordem do L.º 2-GS, deste Cartório. Em, 28/12/90. O OFICIAL Perina Chialai de Brito MCSCL.*

AVERBAÇÃO Nº 280-4.300. Matriculado o lote nº 20 da quadra D-O com 360,00 m2 sob nº 42.871 e alienado conforme registro sob nº 1-42.871 de ordem do L.º nº

PARA SIMILARES CONSULTAR O VALOR R\$ 23,66

www.registradores.org.br

REGISTRO DE IMÓVEIS

REGISTRO GERAL

LIVRO N.º 2 - GN

2-GT, deste Cartório. Em: 14/1/91. O Oficial: Perine Chialar Bastins
VLBS.

AVERBAÇÃO nº 281-4.300 - Matriculados os lotes 29 e 30 da Quadra "DB", com a área total de 360,00m2., cada um, sob nºs 42.891 e 42.892 e alienados conforme Registro sob nºs 1-42.891 e 1-42.892 de ordem do Lº 2-GT, deste Cartório. EM: 21.01.91. O OFICIAL Perine Chialar Bastins MA....

AVERBAÇÃO nº 282-4.300 - Matriculado o lote nº 20 da Quadra "B-U", com a área de 360,00m2 sob nº 43.130 e alienado ^{Com Anuência} conforme registro sob nº 1-43.130 de ordem do Lº 2-GU, deste Cartório. EM: 08/02/91. O OFICIAL Perine Chialar Bastins MA....

AVERBAÇÃO Nº 283-4.300 - Matriculado o lote nº 11, da quadra "A-B", com a área de 360,00 m2., sob nº 43.133 e alienado com anuência conforme registro sob nº 1-43.133 de ordem do Lº nº 2-GU, deste Cartório. Em: 08/02/91. O OFICIAL Perine Chialar Bastins MCS....

AVERBAÇÃO nº 284-4.300 - Matriculado o lote nº 01 da Quadra "DD", com área de 360,00m2., sob nº 43.317 e alienado conforme registro sob nº 1-43.317 de ordem do Lº 2-GV, deste Cartório. EM: 01.03.1991. O OFICIAL Perine Chialar Bastins MA....

AVERBAÇÃO Nº 285 - 4.300 - Matriculado o lote nº 29, da quadra AN, com área de 360,00ms2., sob nº 43.532 e alienada conforme registro nº 1-43.532 de ordem do Lº nº 2-GX, d/cartório. Em: 23/4/91. O OFICIAL Perine Chialar Bastins
AMSP/.*.

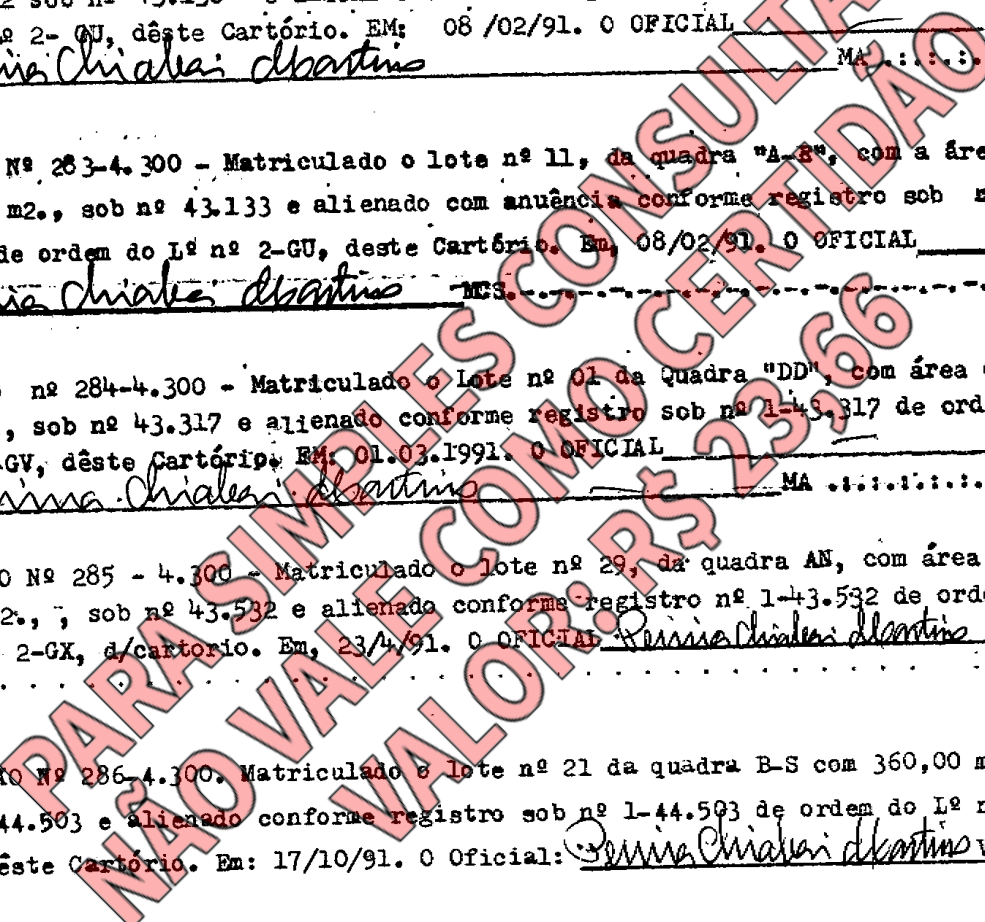
AVERBAÇÃO Nº 286-4.300. Matriculado o lote nº 21 da quadra B-S com 360,00 m2 - sob nº 44.503 e alienado conforme registro sob nº 1-44.503 de ordem do Lº nº 2-HD, deste Cartório. Em: 17/10/91. O Oficial: Perine Chialar Bastins VLBS

AVERBAÇÃO Nº 287-4.300 - Matriculado o lote nº 02, da quadra D-R, com área de - 360,00 m2., sob nº 44.830 e alienado conforme registro sob nº 1-44.830 de ordem do Lº 2-HF, deste Cartório. Em, 24/01/92. O OFICIAL Marcelo Chialar Martins MCS....

AVERBAÇÃO Nº 288-4.300 - Matriculado o lote 05, da quadra B-Z, com área de 360,00 m2., sob nº 45.544 e alienado conforme registro sob nº 1-45.544 de ordem do Lº - 2-HK, deste Cartório. Em, 13/08/92. O OFICIAL Perine Chialar Bastins - MCS.-

AVERBAÇÃO nº 289-4.300 - Matriculado o lote nº 15 da Quadra D-G, com área de 360,00m2., sob nº 46.239 e alienado conforme registro sob nº 1-46.239 de ordem do Lº 2-HO,D/Cartório. EM: 26/01/93. O OFICIAL Perine Chialar Bastins MA.

= TRANSPORTADO PARA AS FLS Nº 073, DE ORDEM DO LV Nº 2-HP, DESSE CARTÓRIO -



Visualização disponibilizada em www.registradores.org.br

Operador Nacional do Sistema de Registro Eletrônico de Imóveis



LIVRO N.º 2 - HP

VEM DA MAT Nº 4.300, DE ORDEM DO LV
MATRÍCULA N.º Nº 2-P, DÊSTE CARTÓRIO.

ÚLTIMO TRANSPORTE: LV Nº 2-CN
DATA ÀS FLS Nº 249, DÊSTE CARTÓRIO.

IMÓVEL:-

AVERBAÇÃO Nº 290-4.300 - Matriculados os lotes nº 28 e 29 da quadra CW com 360,00m2 cada um, sob os nº 46.352 e 46.353, e alienados conforme registros sob os nº 1-46.352 e 1-46.353, de ordem / do Lv nº 2-HP, dêste Cartório. Em 03/03/93. O Oficial: Perine Chialai de Bastins
.....JMC.....

AVERBAÇÃO Nº 291-4.300 - Matriculado o lote nº 05 da quadra CE, com a área de 360,00m2, sob o nº 46.471 e alienado conforme registro sob o nº 1-46.471, de ordem do Lv nº 2-HP, dêste Cartório. Em 14/04/93. O Oficial: Perine Chialai de Bastins
.....JMC.....

AVERBAÇÃO Nº 292-4.300 - Matriculado o lote nº 28 da quadra "DN", com a área de 360,00m2, sob o nº 46.687 e alienado conforme registro sob o nº 1-46.687, de ordem do Lv nº 2-HP, dêste Cartório. Em 25/06/93. O Oficial: Perine Chialai de Bastins
.....JMC.....

AVERBAÇÃO Nº 293-4.300 - Matriculados os lotes nºs 15 e 17 da quadra A-Q, com área de 360,00m2 cada um, sob nº 48.628 e alienados com anuência conforme registro sob nº 1-48.628 de ordem do Lv nº 2-HP, dêste Cartório. Em, 17/11/94. O OFICIAL Perine Chialai de Bastins
MCS6.*

AVERBAÇÃO Nº 294-4.300 - Matriculado o lote nº 05 da quadra "CD", com a área de / 360,00m2, sob o 49.992 e alienado conforme registro sob o nº 1-49.992, de ordem / do Lv nº 2-IL, dêste Cartório. Em 26/09/95. O OFICIAL Perine Chialai de Bastins
.....RC.*

AVERBAÇÃO Nº 295-4.300 - Matriculado o lote 06, da quadra AJ, com área de * 360, 00 m2., e lote 13, da quadra IN, com área de 360,00 m2., sob nº 50.447 e alienados com anuência conforme registro sob nº 1-50.447 de ordem do Lv 2-IN, dêste Cartório. Em, 14/02/96. O OFICIAL Perine Chialai de Bastins
.....MCS.....

AVERBAÇÃO Nº 296-4.300 - Matriculados os lotes de Nºs 01 a 25 e 27 a 33 da quadra "D-L" e lotes de nºs 01 a 16, 18 e 19 da quadra "D-L" sob nºs 66.217 a 66.266 e alienados conforme registro sob nºs 1-66.217 a 1-66.266 do Lv 2-MZ, dêste Cartório. EM: 14.05.2002. O OFICIAL Perine Chialai de Bastins
.....MA

AVERBAÇÃO Nº 297-4.300 - Matriculados os lotes 01, 02, 03, 04, 05, 06, 07, 08, 09 e 10 da quadra CF, sob nºs 80.139 a 80.148 e alienados conforme registro sob nºs 1-80.139 e 1-80.148 do Lv 2, dêste Cartório. Em, 29/10/2004. O OFICIAL Perine Chialai de Bastins
MCS6.*.....

AV. Nº 298-4.300. Proceda-se a esta averbação na forma do artº 213 item 01 letra A da lei 6015/73, para constar que fica retificada a averbação nº 82 desta matrícula, sendo o lote alienado nº 11 da quadra BC, e não como constou, e para constar também que foi alienado o lote 14 da quadra CB, com 360,00m2 conforme registro nº 1-33.329, em data de 16 de outubro de 1985. Em: 16/08/2005. O Oficial: Perine Chialai de Bastins
.....VLFB.

VIDE FICHA 27

MATRÍCULA
04.300Operador Nacional
do Sistema de Registro
Eletrônico de Imóveis
FICHA
00026

00026

1º OFÍCIO - 1ª ZONA
REGISTRO DE IMÓVEIS
VILA VELHA - ES**LIVRO Nº 2 - REGISTRO GERAL**

Av. 0299 - 4300 - Matriculados os lotes de n°s 22 e 24, da Quadra CS, do Loteamento MORADA DO LAGO, na Barra do Jucu, sob os n°s 90.353 e 90.354, do Lv. 2, desta Serventia. Vila Velha-ES, 16 de Outubro de 2006. O OFICIAL: [Assinatura]. CMT/WGD.

AV. 300 - 4300 - Matriculados os lotes de n°s 06, 08, e 10, da Quadra CS, do Loteamento "MORADA DO LAGO", na Barra do Jucu, sob os n°s 90.355 à 90.357, do Lv. 2, desta Serventia. Vila Velha-ES, 16 de Outubro de 2006. O OFICIAL: [Assinatura]. LBS/WGD.

AV. 301 - 4300 - Matriculados os lotes de n°s 18 e 20, da Quadra CS, do Loteamento MORADA DO LAGO, na Barra do Jucu, sob os n°s 90.364 e 90.365, do Lv. 2, desta Serventia. Vila Velha-ES, 16 de Outubro de 2006. O OFICIAL: [Assinatura]. (CONF. WGD)RC.

AV. 302 - 4300 - Matriculados os lotes de n°s 12, 14 e 16, da Quadra CS, do Loteamento MORADA DO LAGO, na Barra do Jucu, sob os n°s 90.580 à 90.582, do Lv. 2, desta Serventia. Vila Velha-ES, 20 de Outubro de 2006. O OFICIAL: [Assinatura]. LBS/JMAP.

AV. 303 - 4300 - Matriculados os lotes de n°s 06 e 07, da Quadra AL, do Loteamento MORADA DO LAGO, na Barra do Jucu, sob os n°s 91.693 e 91.694, do L° 2, desta Serventia. Vila Velha-ES, 26 de dezembro de 2006. O OFICIAL: [Assinatura]. LBS/JMAP.

AV. 304 - 4300 - Matriculados os lotes de n°s 01 ao 06, da Quadra AC, do Loteamento MORADA DO LAGO, na Barra do Jucu, sob os n°s 92.600 ao 92.605, do Lv. 2, desta Serventia. Vila Velha-ES, 02 de fevereiro de 2007. O OFICIAL: [Assinatura]. RFP.

AV. 305 - 4.300 - Matriculado o lote n° 08 da quadra A-L com 360,00m², do Loteamento MORADA DO LAGO, na Barra do Jucu, sob n° 100.000, do L° 2, desta Serventia. Vila Velha-ES, 16 de maio de 2008. O OFICIAL: [Assinatura]. RFP.

AV. 306 - 4.300 - Matriculados os lotes de n°s 09 e 10 da quadra A-L, com área de 360,00m² cada um, do Loteamento MORADA DO LAGO, na Barra do Jucu, sob n° 114.119 e 114.120, do L° 2 e alienado conforme R. 1-114.119 e 1-114.120, do L° 2, desta Serventia. Vila Velha-ES, 06 de janeiro de 2010. O OFICIAL: [Assinatura]. (CONF. JMAP) RC.

AV. 307 - 4.300 - Matriculados os lotes de n°s 06, 07, 08, 09, 10, 11 e 12, com área de 360,00m² cada um, da quadra "DC", do Loteamento MORADA DO LAGO, na Barra do Jucu, sob n° 120.436 à 120.442, do L° 2 e alienado conforme R. 1-120.436 à 1-120.442, do L° 2, desta Serventia. Vila Velha-ES, 19 de outubro de 2011. O OFICIAL: [Assinatura]. (CONF. BMO) RC.
Selo Digital: 024455.HEX1104.09050

AV. 308 - 4.300 - Matriculado o lote de terreno n° 15 da quadra A-S, com área de 360,00m², situado no Loteamento "MORADA DO LAGO", sob o n° 120.993, do L° 2 e alienado conforme R. 1-120.993, do L° 2, desta Serventia. Vila Velha-ES, 12 de dezembro de 2011. O OFICIAL: [Assinatura]. (CONF. FC) ESS.
Selo Digital: 024455.ZMB1103.00012

AV. 309 - 4.300 - Matriculado o Lote de terreno n° 04 da quadra A-K, com área de 360,00m², situado no Loteamento "MORADA DO LAGO", sob o n° 125.172 e alienado conforme R. 1-125.172, do L° 2, desta Serventia. Vila Velha-ES, 29 de agosto de 2012. O OFICIAL: _____ (CONF. VLFB) JMC.

Selo Digital: 024455.BLJ1202.19260

Emolumentos R\$ 0 Taxas R\$ 0 Total R\$ 0

AV. 310 - 4.300 - Matriculado o Lote de terreno n° 03 da quadra A-K, com área de 360,00m², situado no Loteamento "MORADA DO LAGO", sob o n° 125.189, do L° 2, desta Serventia. Vila Velha-ES, 29 de agosto de 2012. O OFICIAL: _____ (CONF. VLFB) JMC.

Selo Digital: 024455.BLJ1202.19327

Emolumentos R\$ 0 Taxas R\$ 0 Total R\$ 0

AV. 311 - 4.300 - Matriculados os Lotes n° 17, 18, 19, 20, 21, 22, 23, 24, 25, 26, 27, 28 e 30 da quadra "BC"; os Lotes n° 13, 14, 16, 17, 19, 20, 21 e 22 da quadra "BD"; os Lotes n° 01, 02, 03, 04, 05, 06, 07, 09, 11, 13, 14 e 15 da quadra "BF"; os Lotes n° 02, 03, 06, 07, 08, 09, 10 e 11 da quadra "BL"; os Lotes n° 12, 14, 15, 16, 17, 18, 21 e 22 da quadra "BT"; os Lotes n° 12, 13, 14, 16, 19, 21, 26 e 29 da quadra "BV"; os Lotes n° 19, 21, 22, 24, 25, 26, 27 e 30 da quadra "CB"; os Lotes n° 01, 02, 03, 04, 05, 06, 07, 08 e 10 da quadra "CC"; os Lotes n° 16, 17, 18 e 20 da quadra "CF"; os Lotes n° 13, 14, 15, 16, 17, 18, 19 e 20 da quadra "CO"; os Lotes n° 24, 25, 26, 27 e 28 da quadra "CV"; os Lotes n° 01, 02, 03, 04, 05, 13, 26, 27 e 30 da quadra "DC"; os Lotes n° 10, 13, 15, 16, 17, 18, 19, 21 e 22 da quadra "DD"; os Lotes n° 11, 12, 14, 16, 17, 20, 21 e 22 da quadra "DG"; os Lotes n° 25, 26, 27, 28 e 29 da quadra "DH"; os Lotes n° 09, 10, 11, 12, 13 e 15 da quadra "DO"; os Lotes n° 07, 08, 09, 11, 12, 13, 14, 15, 16, 17, 18, 19, 20, 21 e 22 da quadra "DP"; os Lotes n° 01, 04, 05, 07, 08, 09 e 10 da quadra "DR"; e os Lotes n° 23, 24, 26, 29 e 30 da quadra "DS"; todos do Loteamento "MORADA DO LAGO", sob n° 129.689 ao 129.851, do L° 2, e alienados conforme R. 1-129.689 ao 1-129.851, do L° 2, desta Serventia. Vila Velha-ES, 04 de junho de 2013. O OFICIAL: _____ (CONF. MA) FMT.

Selo Digital: 024455.QCT1301.11731

Emolumentos R\$ 0 Taxas R\$ 0 Total R\$ 0

AV. 312 - 4.300 - Proceder-se a esta averbação nos termos do Artigo 213, inciso I, alínea "a", da Lei n° 6.015/73; para constar que os lotes n° 01, 02, 04, 05, 08, 09, 10 e 11 da quadra "BN", do Loteamento "MORADA DO LAGO", faz parte da averbação supra. Vila Velha-ES, 04 de junho de 2013. O OFICIAL: _____ (CONF. MA) FMT.

Selo Digital: 024455.QCT1301.11785

Emolumentos R\$ 0 Taxas R\$ 0 Total R\$ 0

AV. 313 - 4.300 - Matriculados os Lotes de Terrenos n° 01, 04, 05, 06, 08, 09, 10 e 13 da quadra "BE", com área de 360,00m² cada um, do Loteamento "MORADA DO LAGO", sob n° 131.442 à 131.449, do L° 2 e alienado conforme R. 1-131.442 à 1-131.449, do L° 2, desta Serventia. Vila Velha-ES, 31 de outubro de 2013. O OFICIAL: _____ (CONF. MA) RC.

Selo Digital: 024455.PTD1302.07031

Emolumentos R\$ 0 Taxas R\$ 0 Total R\$ 0

AV. 314 - 4.300 - Matriculados os Lotes: QUADRA AB: o Lote de terreno n° 27, sob n° 134.693; QUADRA AC: os Lotes de terreno n° 23, 26, 27, 28, 29 e 30,

REGISTRO DE IMÓVEIS

VILA VELHA - ES

LIVRO Nº 2 - REGISTRO GERAL

sob nº 134.694 ao 134.699; QUADRA AL: os Lotes de terreno nº 20, 21, 23, 25, 26, 27, 29 e 30, sob nº 134.700 ao 134.707; QUADRA AM: os Lotes de terreno nº 01, 02, 03 e 05, sob nº 134.708 ao 134.711; QUADRA AN: os Lotes de terreno nº 17, 18, 19, 20, 21, 22, 23, 24, 25, 26, 27, 28 e 30, sob nº 134.712 ao 134.725; QUADRA AS: os Lotes de terreno nº 16, 18, 20, 21, 22, 23, 24, 25, 28, 29 e 30, sob nº 134.726 ao 134.736; QUADRA AT: os Lotes de terreno nº 02, 03, 04, 06, 07, 08, 09, 10 e 11, sob nº 134.737 ao 134.745; QUADRA AU: os Lotes de terreno nº 11, 16, 20, 21 e 22, sob nº 134.746 ao 134.750; QUADRA AZ: os Lotes de terreno nº 08, 09, 12, 14, 15, 16, 17, 20, 22, 23, 24, 25, 26, 27 e 28, sob nº 134.751 ao 134.765; QUADRA BA: os Lotes de terreno nº 01, 02, 03, 04, 05, 06, 08, 09, 11, 13, 14, 15 e 16, sob nº 134.766 ao 134.778; QUADRA BB: os Lotes de terreno nº 07, 09, 10, 11, 12, 13, 14, 16, 17, 18, 19, 22, 23, 24, 26 e 27, sob nº 134.779 ao 134.794; QUADRA BH: os Lotes de terreno nº 01, 02, 03, 04, 05, 06, 09, 10, 11, 12, 13, 16, 17, 21, 22, 23, 24 e 25, sob nº 134.795 ao 134.812; QUADRA BI: os Lotes de terreno nº 01, 02, 03, 04, 05, 06, 07, 08, 09, 11, 13, 14, 15, 16, 17, 19, 20, 21, 22, 23, 24, 25, 26, 27, 29 e 30, sob nº 134.813 ao 134.838; QUADRA BJ: os Lotes de terreno nº 01, 02, 05, 06, 07, 09, 11, 12, 13, 14, 15, 16, 17, 18, 20, 21, 22, 23, 24, 25, 26, 27, 28, 29 e 30, sob nº 134.839 ao 134.863; QUADRA BP: os Lotes de terreno nº 01, 02, 03, 04, 05, 06, 07, 08, 09, 10, 12, 16, 18, 19, 20, 21, 24, 25, 27 e 30, sob nº 134.864 ao 134.883; QUADRA BY: os Lotes de terreno nº 01, 02, 03, 04, 05, 06, 07, 08, 09, 10, 11, 12 e 14, sob nº 134.884 ao 134.896; QUADRA BQ: os Lotes de terreno nº 01, 02, 03, 04, 05, 06, 07, 08, 09, 11, 13, 14, 15, 16, 17, 18, 19, 20, 21, 22, 24, 25, 26, 27, 28, 29 e 30, sob nº 134.897 ao 134.923; QUADRA BX: os Lotes de terreno nº 01, 04, 05, 10, 11, 13, 14, 15, 27, 28 e 30, sob nº 134.924 ao 134.934; QUADRA BW: os Lotes de terreno nº 01, 02, 03, 05, 06, 07, 09, 11, 12, 14, 15, 16, 17, 18, 20, 21, 22, 23, 24, 25, 26, 27, 28, 29 e 30, sob nº 134.935 ao 134.959; QUADRA BZ: os Lotes de terreno nº 01, 02, 04, 06, 07, 08, 09, 10, 11, 12, 13, 14, 15, 17, 18, 20, 21, 22, 24, 27, 28, 29 e 30, sob nº 134.960 ao 134.982; QUADRA CA: os Lotes de terreno nº 01, 06, 08, 09, 10, 12, 14, 15, 16, 17, 18, 20, 21, 22, 23, 24, 25, 26, 27, 28, 29 e 30, sob nº 134.983 ao 135.004; QUADRA CH: os Lotes de terreno nº 01, 02, 03, 05, 06, 07, 09, 10, 11, 12, 13, 14, 15, 16, 18, 20, 23, 24, 25, 27, 28, 29 e 30, sob nº 135.005 ao 135.027; QUADRA CI: os Lotes de terreno nº 01, 02, 03, 05, 06, 07, 08, 13, 14, 15, 17, 18, 19, 20, 21, 22, 23, 24, 25, 26 e 28, sob nº 135.028 ao 135.048; QUADRA CJ: os Lotes de terreno nº 02, 03, 05, 06, 07, 08, 09, 10, 11, 12, 13, 14, 15 e 16, sob nº 135.049 ao 135.062; QUADRA CK: os Lotes de terreno nº 02, 04, 05, 06, 07, 08, 09, 11, 12, 13, 14, 15, 16, 17, 18, 19 e 20, sob nº 135.063 ao 135.079; QUADRA CL: os Lotes de terreno nº 01, 02, 03, 04, 05, 06, 07, 08, 09, 10, 11, 12, 13, 14, 15, 16, 17, 18, 19, 20, 22, 24, 26, 27 e 28, sob nº 135.080 ao 135.104; QUADRA CY: os Lotes de terreno nº 01, 02, 03, 04, 05, 06, 07, 08, 09, 11, 12, 13, 15, 17, 18, 19, 21, 22, 23, 24, 25 e 26, sob nº 135.105 ao 135.126; QUADRA CM: os Lotes de terreno nº 01, 02, 03, 04, 05, 06, 08, 09, 10, 11, 12, 13, 14, 15, 17, 19, 20, 21, 22, 24, 25, 26, 28 e 30, sob nº 135.127 ao 135.150; QUADRA CX: os Lotes de terreno nº 01, 02, 03, 04, 05, 07, 09, 10, 11, 12, 13, 14, 16, 17, 18, 19, 20, 21, 22, 24, 25, 26, 27 e 28, sob nº 135.151 ao 135.174; QUADRA CW: os Lotes de terreno nº 01, 02, 03, 04, 05, 06, 07, 08, 09, 11, 12, 13, 15, 17, 18, 19, 20, 21, 22, 24, 25, 26 e 27, sob nº 135.175 ao 135.197; QUADRA CZ: os Lotes de terreno nº 02, 04, 13, 15, 17, 18, 19, 20, 21, 22, 23, 24, 25, 26, 27, 28, 29 e 30, sob nº 135.198 ao 135.215; QUADRA DA: os Lotes de terreno nº 01, 02, 03, 04, 07, 08, 09, 10, 11, 12, 13, 14, 15, 16, 17, 18, 19, 20, 21, 22, 23, 24, 25, 26, 28, 29 e 30,

sob nº 135.216 ao 135.242; QUADRA DB: os Lotes de terreno nº 01, 02, 03, 04, 05, 07, 08, 10, 11, 14, 16, 17, 18, 20, 21, 22, 23, 24, 25, 26, 27 e 28, sob nº 135.243 ao 135.264; QUADRA DI: os Lotes de terreno nº 01, 04, 05, 07, 09, 10, 11, 12, 13, 14, 15, 16, 17, 18, 19, 20, 21, 22, 23, 24, 25, 27, 28 e 29, sob nº 135.265 ao 135.288; QUADRA DJ: os Lotes de terreno nº 01, 02, 05, 06, 07, 08, 09, 11, 13, 15, 16, 20, 21, 22, 23, 24, 25, 26, 27, 28, 29 e 30, sob nº 135.289 ao 135.310; QUADRA DL: os Lotes de terreno nº 20 e 21, sob nº 135.311 e 135.312; QUADRA DM: os Lotes de terreno nº 02, 03, 04, 06, 07, 08, 09, 14, 15, 16, 18, 19, 20, 21, 22, 23, 24, 25, 26, 27, 28, 29 e 30, sob nº 135.313 ao 135.335; e QUADRA DU: os Lotes de terreno nº 01, 02, 03, 04, 05, 06, 07, 08, 09, 10, 11, 12, 13, 15, 16, 17, 18, 19, 20, 21, 22, 23, 24, 25, 26, 27 e 29, sob nº 135.336 ao 135.362, do Loteamento "MORADA DO LAGO", no Livro nº 02, desta Serventia. Vila Velha-ES, 25 de julho de 2014. O OFICIAL: _____ (CONF. MA) FMT.

Selo Digital: 024455.QLU1401.11701
Emolumentos R\$ 0 Taxas R\$ 0 Total R\$ 0

AV. 315 - 4.300 - Matriculados os Lotes de terreno nº 14, 15, 16, 17, 18, 19, 20 e 21 da quadra B-E, medindo 360,00m² cada um, do Loteamento "MORADA DO LAGO", sob nº 152.857 ao 152.864 do Livro nº 2, desta Serventia. Vila Velha-ES, 28 de março de 2017. O OFICIAL: _____ (CONF. VLFB) FMT.

Selo Digital: 024455.CM01602.74926
Emolumentos R\$ 0 Taxas R\$ 0 Total R\$ 0

AV. 316 - 4.300 - Matriculados da QUADRA "BG": Lotes 01, 03, 05, 06, 07, 08, 09, 10, 12, 13, 14, 15 e 16; QUADRA "BD": Lotes 01, 02, 03, 04, 07, 08, 09, 10 e 12; QUADRA "BF": Lotes 16, 17, 18, 19, 20, 21, 22, 23, 24, 25, 26 e 30; QUADRA "BL": Lotes 12, 13, 14, 15, 16, 17, 19 e 20; QUADRA "BN": Lotes 13, 20, 22, 26, 27 e 28; QUADRA "BT": Lotes 01, 02, 03, 05, 06, 07, 08, 09 e 11; QUADRA "BV": Lotes 01, 02, 03, 04, 05, 07 e 10; QUADRA "CB": Lotes 04, 05, 06, 07, 08, 09, 12, 13 e 16; QUADRA "CC": Lotes 12, 13, 14, 15, 16, 17, 18, 19 e 22; QUADRA "CF": Lotes 11, 12, 13 e 14; QUADRA "CO": Lotes 01, 03, 04, 05, 08, 09, 10 e 12; QUADRA "CV": Lotes 17, 18, 19, 21, 22 e 23; QUADRA "DC": Lotes 14, 15, 17, 18, 19, 20, 21, 22, 23, 24 e 25; QUADRA "DD": Lotes 04, 05, 06, 07, 08, 09, 11 e 12; QUADRA "DG": Lotes 01, 02, 03, 04, 05, 06, 07, 09 e 10; QUADRA "DH": Lotes 16, 20, 21, 22, 23 e 24; QUADRA "DO": Lotes 01, 02, 03, 04, 05, 06, 07 e 08; QUADRA "DP": Lotes 01, 02, 03, 04, 05 e 06; QUADRA "DR": Lotes 11, 13, 15, 18, 19, 20, 21 e 22; QUADRA "DS": Lotes 16, 17, 18, 19, 21 e 22, sob os nº 159.261 ao 159.422 do Livro nº 2, desta Serventia. Vila Velha-ES, 29 de maio de 2018. O OFICIAL: _____ (CONF. VLFB) ESS.

Selo Digital: 024455.YSU1702.23146
Emolumentos R\$ 0 Taxas R\$ 0 Total R\$ 0

AV. 317 - 4.300 - Matriculados os Lotes de terreno nº 01, 02, 07, 08, 10, 11, 12, 13, 14, 15, 16, 17, 21, 22, 23, 24, 25, 26, 29 e 30 da quadra "AK", com área de 360,00m², cada um, do Loteamento "MORADA DO LAGO", sob os nº 164.441 ao 164.460 do Livro nº 2, desta Serventia. Vila Velha-ES, 05 de fevereiro de 2019. O OFICIAL: _____ (CONF. VLFB) ESS.

Selo Digital: 024455.PHA1801.26103
Emolumentos R\$ 0 Taxas R\$ 0 Total R\$ 0

Raphael T. Vianna
SUBSTITUTO LEGAL

REGISTRO DE IMÓVEIS

VILA VELHA - ES

LIVRO Nº 2 - REGISTRO GERAL

AV. 318 - 4.300 - Matriculados os lotes de terreno nº 02, 03, 04, 06, 07 e 09 da quadra "AU", e os lotes de terreno nº 01, 02, 03, 04, 07, 09, 10, 11, 12, 14, 15, 16, 17, 18, 19, 20, 21, 22, 23, 24, 25, 28 e 29 da quadra "AV", com área de 360,00m² cada um, do Loteamento "MORADA DO LAGO", sob nº 164.508 ao 164.536 do Livro nº 2, desta Serventia. Vila Velha-ES, 07 de fevereiro de 2019. O OFICIAL:

Selo Digital: 024455.PHA1301.26518

João L. Effgen
SUBSTITUTO

Emolumentos R\$ 0 Taxas R\$ 0 Total R\$ 0

AV. 319 - 4.300 - Matriculado o Lote de terreno nº 01 da quadra "AB", com área de 360,00m² do Loteamento "MORADA DO LAGO" sob nº 168.959 do Livro nº 2, desta Serventia. Vila Velha-ES, 29 de agosto de 2019. O OFICIAL:

Selo Digital: 024455.OSW1902.10450

Wendel G. Duros
Escrivente Autorizado

Emolumentos R\$ 0,00 Taxas R\$ 0,00 Total R\$ 0,00

AV. 320 - 4.300 - Protocolo 369.998 - 29/06/2020 - ABERTURA DE MATRÍCULA - Promove-se a presente averbação para constar que os Lotes de terreno nºs 06, 08, 10, 12, 14, 16, 18, 22 e 24 do Loteamento "MORADA DO LAGO" foram matriculados sob os nºs 176.246 à 176.254 do Livro nº 02, desta Serventia Imobiliária. Vila Velha-ES, 08 de julho de 2020. A OFICIAL:

Selo Digital: 024455.ZCJ2003.02355

Mirelly Santiago T. Santana
Substituta

Emolumentos: R\$ 0,00 Taxas: R\$ 0,00 Total: R\$ 0,00

AV-321-4.300 - Protocolo nº 374.401 de 13/08/2020 - RETIFICAÇÃO - Proceder-se a esta averbação, nos termos do artigo 213, inciso I, alínea "a" da Lei Federal 6.015/73, para constar que foram matriculados sob os nºs 176.246 a 176.254 os lotes de terreno nºs 06, 08, 10, 12, 14, 16, 18, 22 e 24 do Loteamento MORADA DO LAGO, localizados na quadra AY, e não como constou na AV-320 desta matrícula. Vila Velha-ES, 13 de agosto de 2020. A OFICIAL:

Selo Digital: 024455.ZCJ2003.07861

Mariana Lopes da Silveira
Substituta

Emolumentos: R\$ 0,00 Taxas: R\$ 0,00 Total: R\$ 0,00

AV-322-4.300 - Protocolo nº 396.805 de 02/05/2022 - PENHORA - À vista da Certidão de Penhora lavrada em 28/04/2022, nos autos do processo nº 1015771-27.2019.8.26.0554, pelo Juízo do 6º Ofício Cível da Comarca de Santo André/SP, relativos à Execução Civil movida por MAFIM EMPREENDIMENTOS IMOBILIÁRIOS S.A. contra TRINUS ATACADO E VAREJO DE ARTIGOS DE VIAGEM EIRELI, o IMÓVEL foi penhorado para garantir a execução do valor de R\$93.587,38, tendo como fiel depositário, Trinus Atacado e Varejo de Artigos de Viagem Eireli, CNPJ nº 30.059.097/0001-79. A responsabilidade patrimonial foi decretada pelo MM Juiz no processo conforme decisão datada de 09/09/2020, fls. 280/281. Vila Velha-ES, 24 de maio de 2022. A OFICIAL:

Selo Digital: 024455.VSB2201.25783

Alexandre Jose de Araujo
Escrivente Autorizado

Emolumentos: R\$843,44 Taxas: R\$227,73 Total: R\$1.071,17

AV-323-4.300 - Protocolo nº 400.927 de 15/08/2022 - RETIFICAÇÃO - Proceder-se a esta averbação, para constar que a Penhora averbada na AV-322 recaiu apenas sobre o Lote 18 da Quadra AJ do Loteamento Morada do Lago. Vila Velha-ES, 15 de agosto de 2022. A OFICIAL:

Selo Digital: 024455.DVS2202.03547

Alexandre Jose de Araujo
Escrivente Autorizado

Emolumentos: R\$0,00 Taxas: R\$0,00 Total: R\$0,00

AV-324-4.300 - Protocolo nº 399.595 de 12/07/2022 - **PENHORA** - À vista do auto lavrado em 24/05/2022, pelo Juízo da 4ª Vara do Trabalho de Vitória/ES, nos autos da Carta Precatória nº 0000254-93.2022.5.17.0004 e de acordo com o Ofício datado de 16/08/2022, expedido pelo Juízo da Vara do Trabalho de Caireiras/SP, nos autos do processo nº 1000629-02.2015.5.02.0211, relativos à Ação Trabalhista movida por **ROBERTO MIGUEL POSTEL** contra **GLOBAL MARCAS E LICENCIAMENTOS LTDA, SFD S/A INDÚSTRIA E COMÉRCIO** e **SÃO NICOLAU COMÉRCIO DE COSMÉTICOS E EXPORTAÇÃO LTDA**, o Lote 19 da Quadra AJ, avaliado em R\$150.000,00, foi penhorado para garantir a execução do valor de R\$86.816,13, atualizado em 01/04/2022, tendo como fiel depositário, Marinho Nogueira Empreendimentos S/A, CNPJ nº 27.373.844/0001-34. Vila Velha-ES, 29 de agosto de 2022. A OFICIAL: [Assinatura] MFGD Alexandre José de Araújo Escrivente Autorizado
Selo Digital: 024455.XB2203.00392
Emolumentos: R\$0,00 Taxas: R\$0,00 Total: R\$0,00

AV-325-4.300 - Protocolo nº 436.836 de 30/12/2024 - **LOCALIZAÇÃO** - Conforme requerimento constante da escritura lavrada em 13/12/2024, às folhas 38/42-V e Certidão de Localização nº 122/2023-E, expedida pelo Município em 03/02/2023, os lotes 3, 4, 5, 6, 7, 8, 9, 10, 11, 12, 13, 14, 15, 16, 17, 19 e 20 estão localizados no **Bairro Morada da Barra (antes conhecido como Tapera do Cosme, antigamente Barra do Jucu), Vila Velha/ES**. Vila Velha-ES, 22 de janeiro de 2025. A OFICIAL: [Assinatura] SLSB/ATR Alexandre José de Araújo Escrivente Autorizado
Selo Digital: 024455.RYF2406.13019
Emolumentos: R\$73,79 Taxas: R\$19,90 Total: R\$93,69

AV-326-4.300 - Protocolo nº 436.836 de 30/12/2024 - **ABERTURA DE MATRÍCULA** - Promove-se esta averbação, para constar que os Lotes 3, 4, 5, 6, 7, 8, 9, 10, 11, 12, 13, 14, 15, 16, 17, 19 e 20 foram matriculados sob nºs 202.810 a 202.826, do Livro 2 - Registro Geral desta Serventia. Vila Velha-ES, 22 de janeiro de 2025. A OFICIAL: [Assinatura] SLSB/ATR Alexandre José de Araújo Escrivente Autorizado
Selo Digital: 024455.RYF2406.13019
Emolumentos: R\$73,79 Taxas: R\$19,90 Total: R\$93,69